

一般国道
10号線 椎田道路関係埋蔵文化財調査報告 第9集

徳永川ノ上遺跡Ⅲ

図 版

福岡県京都郡豊津町大字徳永所在遺跡群の調査

1997

福岡県教育委員会

徳永川ノ上遺跡Ⅲ

図 版

福岡県京都郡豊津町大字徳永所在遺跡の調査

例 言

- 1 この報告書は、昭和63年度から平成2年度までに、福岡県教育委員会が建設省九州地方建設局から委託をうけて実施した一般国道10号椎田道路建設予定地のうち第4地点についての埋蔵文化財発掘調査の記録である。
- 2 本書は、一般国道10号椎田道路関係埋蔵文化財調査報告の第9集で、福岡県京都郡豊津町に所在する徳永遺跡群の「徳永川ノ上遺跡」に関する最後の第3冊目の報告書である。なお、第1冊目は弥生時代以前を、第2冊目が弥生終末から古墳前期を取録している。
- 3 報告書に掲載した遺構の実測図は、柳田康雄・副島邦弘・飛野博文・緒方泉・小川泰樹の各調査担当者と田村悟・穂積裕昌・天石夏実・若林邦彦・土屋千春・笠由美子・荒巻朋子・犬塚カヲル・植山智保子・川野礼子・木下秀子・竹本美由紀・溝辺慶子・三井恭子の各氏が、遺物の整理、図面の作成には担当者の他に岩瀬正信・豊福弥生・原カヨ子・平田春美・棚町陽子・岡由美子・久富美智子・田中典子・坂田順子・藤原さとみ・堀之内久美子・江口幸子・堀江圭子・山本千鶴美・古田千穂の各氏が従事したが、特定の遺物について九州歴史資料館の横田義章・横田賢次郎・杉原敏之・小川泰樹と文化課の重藤輝行、筑豊教育事務所の水ノ江和同の各氏に担当していただいた。
- 4 掲載写真のうち、遺構は担当者が撮影し、遺物を九州歴史資料館の石丸洋と北岡伸一の各氏が担当した。また気球写真は、空中写真企画に委託した。
- 5 鉄滓の分析については、(株)九州テクノリサーチに委託し、織物について奈良国立文化財研究所の佐藤昌憲氏に分析を依頼した。
- 6 本書の執筆は、旧石器を九州歴史資料館の杉原敏之、打製石器を筑豊教育事務所の水ノ江和同、銀象嵌鏝を九州歴史資料館の横田義章、胞衣壺を横田賢次郎、B・C地区終末古墳群を緒方泉、C地区4号墳周溝と墳丘下土器を県立美術館の副島邦弘の各氏、他の総てと編集を柳田康雄が担当した。

図 版 目 次

	本文対照頁
B・C地区の調査	
図 版 1 1 徳永川ノ上3号方墳周溝内土壙遺物出土状態	17
2 周溝内土壙出土仿製鏡	20
図 版 2 1 周溝内土壙出土滑石玉類	23
2・3 周溝内土壙出土ガラス小玉	30
図 版 3 1 古墳群全景	33
2 2号墳出土ガラス玉類	44
3 2・3号墳出土金環	44・45
図 版 4 1 胞衣壺出土状態	146
2 胞衣壺と墨	146・148
3 E地区4号中世土壙墓	219
図 版 5 1 豊前国分寺上空から見た徳永遺跡群	5
2 徳永川ノ上遺跡群全景(北から)	5
図 版 6 1 古墳群調査前全景(南から)	33
2 古墳群調査後全景(南から)	33
図 版 7 1 古墳群調査前近景(真上から)	33
2 古墳群調査後近景(真上から)	33
図 版 8 1 B地区古墳群調査後全景(真上から)	39
2 B地区古墳群調査後近景(真上から)	39
図 版 9 1 C地区古墳群調査後全景(北から)	33
2 C地区古墳群調査後全景(真上から)	33
図 版 10 1 C地区1・2・4号方墳	9
2 C地区1号方墳と45号墓	9
図 版 11 1 45号墓	11
2 2号方墳全景	15
図 版 12 1 2号方墳全景	15
2 2号方墳主体部	16
図 版 13 1 3号方墳の位置	16
2 3号方墳西側	16
図 版 14 1 3号方墳全景(西から)	16
2 3号方墳全景(東から)	16

図版	15	1	周溝内土壌	17
		2	土壌内遺物出土状態	17
図版	16	1	土壌内玉類・鏡・竖櫛	17
		2	土壌内竖櫛	18
		3	4号方墳	31
図版	17	1	1号墳・12号墳調査前（南から）	33
		2	1号墳・12号墳調査後（真上から）	33
		3	1号墳墓道と閉塞石	33
図版	18	1	1号墳主体部（羨道側から）	33
		2	1号墳主体部（西から）	33
図版	19	1	2号墳調査前（真上から）	39
		2	2号墳調査中（真上から）	39
		3	2号墳調査中	39
図版	20	1	2号墳調査後	39
		2	石室玄門	40
図版	21	1	2号墳石室内	40
		2	床面金環出土状況	40
		3	墓道（北から）	42
図版	22	1	3号墳調査前	55
		2	3号墳全景	55
		3	3号墳石室（西から）	55
図版	23	1	3号墳石室（南から）	55
		2	3号墳石室（南から）	55
図版	24	1	3号墳石室内土器出土状況	55
		2	石室側壁	55
図版	25	1	4号墳・5号墳全景	59
		2	5号墳全景（南から）	60
		3	5号墳石室（南から）	63
図版	26	1	6号墳調査前	65
		2	6号墳と周辺古墳	65
図版	27	1	6号墳閉塞石	66
		2	6号墳全景（南から）	66
		3	閉塞石除去後	67
図版	28	1	6号墳閉塞石	67
		2	閉塞石除去後	67
		3	石室内土器出土状況	67

図版 29	1	8号墳調査前（真上から）	70
	2	8号墳と周辺の古墳調査後（西から）	70
図版 30	1	8号墳主体部と外護列石（西から）	70
	2	8号墳外護列石除去後（南から）	70
図版 31	1	8号墳閉塞石検出状況（奥壁から）	71
	2	8号墳玄室埋土出土青磁碗（金玉満堂銘）	79
図版 32	1	9号墳と15号墳（真上から）	80
	2	9号墳主体部検出状況（東から）	80
図版 33	1	9号墳主体部検出状況（西から）	80
	2	9号墳床面装身具類出土状況	83
図版 34	1	10号墳と周辺の古墳調査後状況（真上から）	86
	2	10号墳主体部と周溝（南から）	86
図版 35	1	10号墳床石及び周溝内石除去後（南から）	86
	2	10号墳床面遺物出土状況	87
図版 36	1	12号墳主体部検出状況（南から）	98
	2	12号墳床面除去後（南から）	99
図版 37	1	13号墳・14号墳調査前	101・108
	2	13号墳・14号墳調査後	101・108
図版 38	1	13号墳床石除去後	101
	2	14号墳石室全景	108
図版 39	1	15号墳主体部及び周溝（真上から）	112
	2	15号墳主体部及び周溝（東から）	114
図版 40	1	15号墳主体部検出状況（東から）	114
	2	15号墳主体部検出状況（真上から）	114
図版 41	1	16号墳と周辺の古墳調査後状況（真上から）	121
	2	16号墳主体部と周溝と周辺の古墳の周溝（真上から）	121
図版 42	1	16号墳主体部（南から）	122
	2	16号墳主体部（西から）	122
図版 43	1	19・21・22号墳墓道	128・131・132
	2	1号小石室	133
図版 44	1	2号小石室	135
	2	3号小石室	135
	3	4号小石室	137
図版 45	1	20号墳・5・6号小石室	138・140
	2	20号墳墓道・5・6号小石室	138・140
図版 46	1	5号小石室	138

	2	6号小石室	140
図版 47	1	5号土壙墓	145
	2	5号土壙墓標石除去後	145
図版 48	1	45号墓玉類	11
	2	2号方墳刀子	16
	3	3号方墳鉄鏃	30
	4	3号方墳仿製鏡	20
図版 49	1	3号方墳滑石勾玉	23
	2	滑石白玉	23
	3	ガラス小玉	30
	4	鉄鋤先	30
図版 50		1号墳出土土器	34
図版 51		1号墳・2号墳出土土器	42
図版 52	1	1号墳出土鉄製品	38
	2	2号墳出土鉄製品①	45
図版 53	1	2号墳出土鉄製品②	42
	2	2号墳・12号墳出土鉄製品	42
図版 54	1	2号墳出土玉類①	44
	2	2号墳出土玉類②	44
図版 55	1	2号墳出土玉類③	44
	2	2号墳出土玉類④	44
図版 56	1	2号墳出土玉類・耳環	44
	2	3・8・13・15・16・20号墳出土耳環、6号墳出土キセル	72
図版 57		3号墳出土土器	57
図版 58		5～7号墳出土土器	63
図版 59	1	5号墳ガラス玉	65
	2	9号墳装身具	85
図版 60		8号墳出土土器①	72
図版 61		8号墳出土土器②	72
図版 62		8号墳・9号墳出土土器	73
図版 63		9号墳出土土器	83
図版 64		9号墳・10号墳出土土器	83・88
図版 65		10号墳出土土器①	88
図版 66		10号墳出土土器②	88
図版 67	1	8号墳・9号墳出土鉄製品	78・85
	2	10号墳出土鉄製品	96

図	版	68	12号墳・13号墳・14号墳出土土器	100・103・111
図	版	69	1 13号墳出土鉄製品	106
		2	6・12・15・17号墳、5号土壙墓出土鉄製品	69
図	版	70	1 13号墳出土土玉	107
		2	4号小石室出土土玉	136
図	版	71	14号墳・15号墳出土土器	111
図	版	72	15号墳出土土器	115
図	版	73	17号墳出土土器	122
図	版	74	8・19・20号墳、5号小石室、土壙2、P98、不明遺構出土土器、石製品	70
図	版	75	3号墳出土瓦塔、15・20号墳出土紡錘車、出土地不明鉄製品及び 10号墳等出土銅銭	59
図	版	76	谷部出土土器	149
図	版	77	13号墳・14号墳等出土滑石製石製品、14号墳出石臼、5号土壙墓出土遺物	165
図	版	78	2号墳・8号墳等出土五輪塔	157
図	版	79	胞衣壺出土遺物	145
図	版	80	B・C地区各遺構出土弥生土器	157
図	版	81	4号墳丘下の一括土器	173
図	版	82	旧石器時代の石器と各地区出土石器	173
図	版	83	1 B・C地区各遺構出土石器	175
		2	E地区各遺構出土石器	175
図	版	84	1 C・D地区各遺構出土石器	178
		2	B地区各遺構出土石器	178
D地区の調査				
図	版	85	4号方墳出土土器とB・C地区石器・鉄器	181
図	版	86	B～D地区出土石器	181
図	版	87	1 祓川とD地区全景(東から)	184
		2	D地区全景(北東上空から)	184
図	版	88	1 D地区5号住居跡全景	185
		2	5号住居跡カマド	185
図	版	89	1 D地区3号墳墓	186
		2	23号墳全景(北上から)	186
図	版	90	1・2 23号墳石室掘方	186
		3	23号墳墓道遺物出土状態	189
図	版	91	1 D地区溝1・2	189
		2	連結土壙	192

図版 92	1	連結土壙D 1	192
	2	連結土壙D 2	192
	3	連結土壙(東から)	192
図版 93	1	5号住居跡出土土器	185
	2	23号墳出土土器・耳環	189
図版 94		D地区出土土器	194
図版 95	1	D地区出土鉄器	196
	2	D・E地区出土石製品	196
E地区の調査			
図版 96	1	E地区全景(東上空から)	199
	2	E地区近景(東上から)	199
図版 97	1	E地区北側(東上から)	199
	2	E地区北東側斜面(西上から)	223
図版 98	1	E地区溝1	199
	2	溝1石組(西から)	199
	3	溝1石組(東から)	199
図版 99	1	E地区溝2	199
	2	溝2(石除去後)	199
	3	溝3	199
図版 100	1	E地区溝8・10	200
	2	溝8・10(石除去後)	200
図版 101	1	E地区大型竪穴(西から)	204
	2	E地区1号土壙	205
図版 102	1	3号土壙	206
	2	3号土壙(石除去後)	206
図版 103	1	4号土壙	206
	2	4号土壙(石除去後)	206
図版 104	1	5号土壙	206
	2	8号土壙	206
図版 105	1	E地区1号中世土壙墓土層断面	210
	2	1号中世土壙墓	210
図版 106	1	2号中世土壙墓標石	214
	2	2号中世土壙墓(東から)	214
	3	2号中世土壙墓(北から)	214
図版 107	1	3号中世土壙墓	216

	2	4号中世土壙墓(東から).....	216
図版 108	1	4号中世土壙墓(西から).....	216
	2	5号中世土壙墓.....	218
	3	6号中世土壙墓.....	219
図版 109	1	E地区1号地下式横穴.....	220
	2	2号地下式横穴.....	220
図版 110	1	3号地下式横穴.....	221
	2	3号地下式横穴(石除去後).....	221
図版 111	1	北東側斜面鉄滓層全景(西から).....	223
	2	鉄滓近景(南から).....	223
図版 112	1	鉄滓・鞆羽口・瓦出土状態(東から).....	223
	2	P23の石臼出土状態.....	236
図版 113		E地区出土土器.....	199
図版 114		1・2・4号中世土壙墓出土土器.....	210
図版 115		1号中世土壙墓出土鉄釘.....	211
図版 116		E地区出土鉄器・銅銭.....	210
図版 117		鞆羽口(1~6).....	226
図版 118		鞆羽口・鉄滓.....	227
図版 119		鉄滓(1~4).....	227
図版 120		鉄滓(5~8).....	228
図版 121		鉄滓(9~12).....	229
図版 122		鉄滓(13~18).....	230
図版 123		鉄滓(19~30).....	231
図版 124		北東側斜面出土瓦.....	234
図版 125		A・E地区出土遺物.....	238
図版 126		B~E地区出土土器.....	238
図版 127		神手遺跡墳墓出土鉄器・玉、黒峰尾10号墳出土土器.....	242
まとめ			
図版 128		徳永川ノ上墳墓群出土鏡(実大).....	258
図版 129		徳永川ノ上墳墓群出土鏡細部写真.....	260
図版 130		徳永川ノ上墳墓群出土鏡と郷屋古墳出土鏡細部写真.....	260
図版 131	1	高津尾16区北40号墓鏡.....	262
	2	前田山9号石棺墓鏡.....	264
	3	石並石棺墓鏡.....	264
	4	郷屋(B)2号石棺墓ファイアンス玉.....	265

図 版 132	1	石清尾山猫塚古墳鏡 (1 連弧文「清白」銘鏡、2 蝙蝠座内行花文鏡) ……	260
	2	山梨県大丸山古墳八禽鏡 ……	260
	3	田川市伊加利古墳内行花文鏡 ……	260



1

2



1 徳永川ノ上3号方墳周溝内土壙遺物出土状態
2 周溝内土壙出土仿製鏡



1



2




3

1 周溝内土壙出土滑石玉類
2・3 周溝内土壙出土ガラス小玉




1 古墳群全景 2 2号墳出土ガラス玉類 3 2・3号墳出土金環



1




2




3

1 胞衣壺出土状態 2 胞衣壺と墨 3 E地区4号中世土墳墓



1



2

1 豊前国分寺上空から見た徳永遺跡群

2 徳永川ノ上遺跡群全景（北から）



1



2

1 古墳群調査前全景（南から）
2 古墳群調査後全景（南から）

1



2



1 古墳群調査前近景 (真上から)

2 古墳群調査後近景 (真上から)



1



2

1 B地区古墳群調査後全景（真上から）

2 B地区古墳群調査後近景（真上から）



1



2

1 C地区古墳群調査後全景（北から）

2 C地区古墳群調査後全景（真上から）




1




2

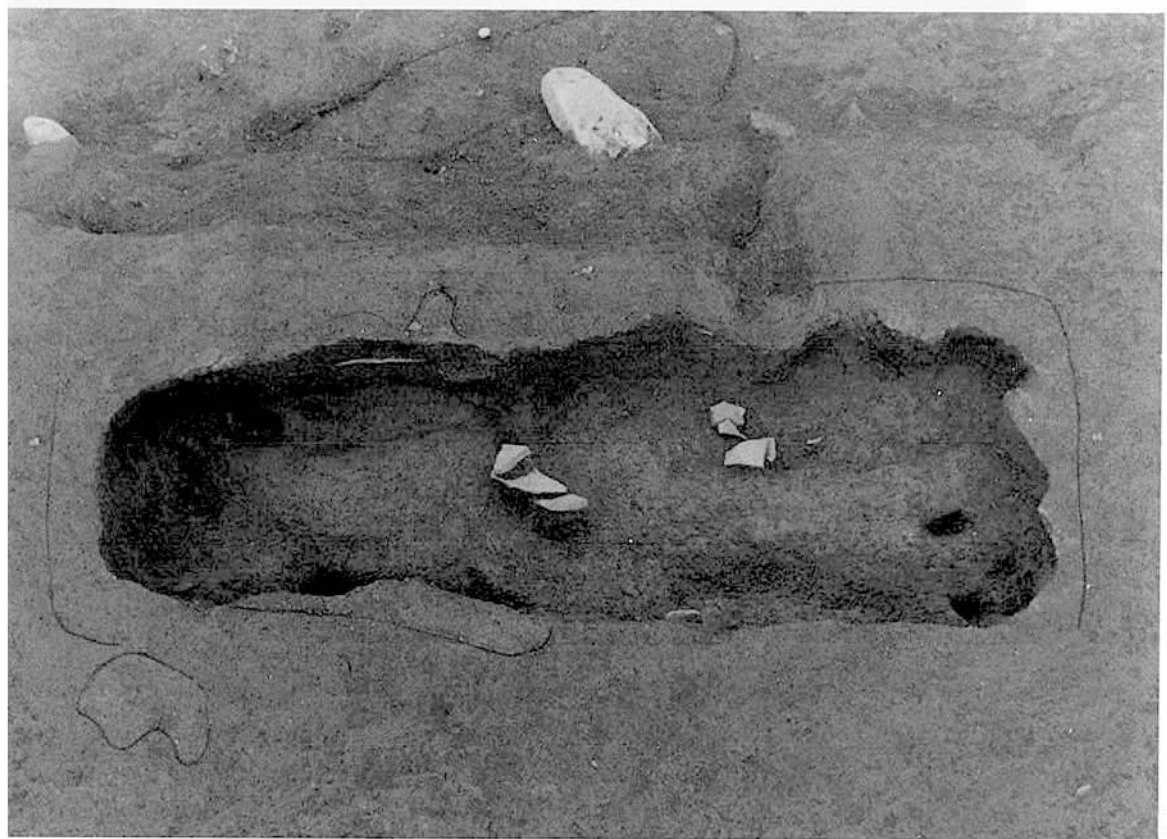
1 C地区1・2・4号方墳 2 C地区1号方墳と45号墓



1 45号墓 2 2号方墳全景



1



2

1 2号方墳全景 2 2号方墳主体部



1 3号方墳の位置 2 3号方墳西側



1



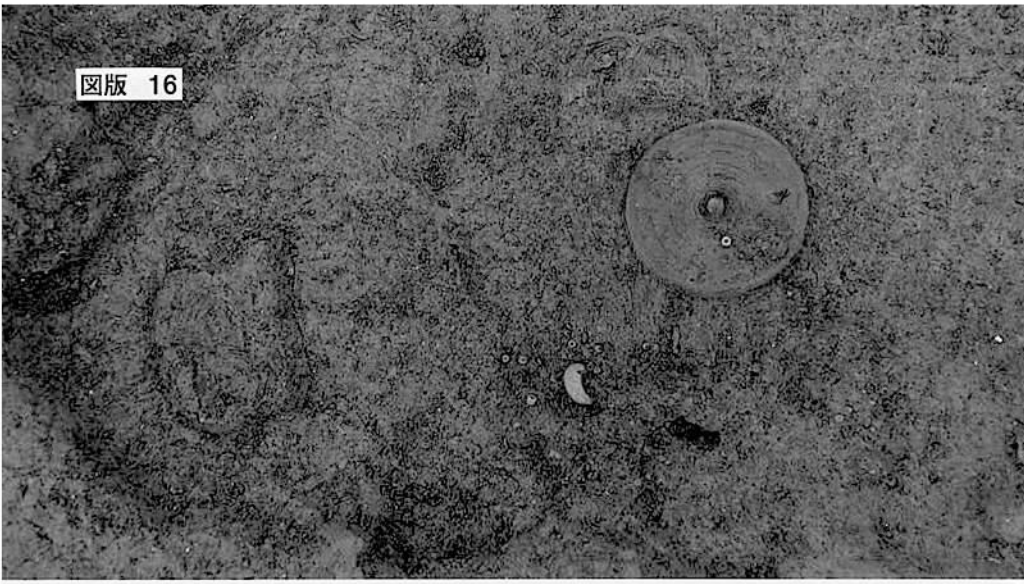
2

1 3号方墳全景（西から）

2 3号方墳全景（東から）




1 周溝内土坑 2 土坑内遺物出土状态



1




2



3

- 1 土壙内玉類・鏡・豎櫛
- 2 土壙内豎櫛
- 3 4号方墳

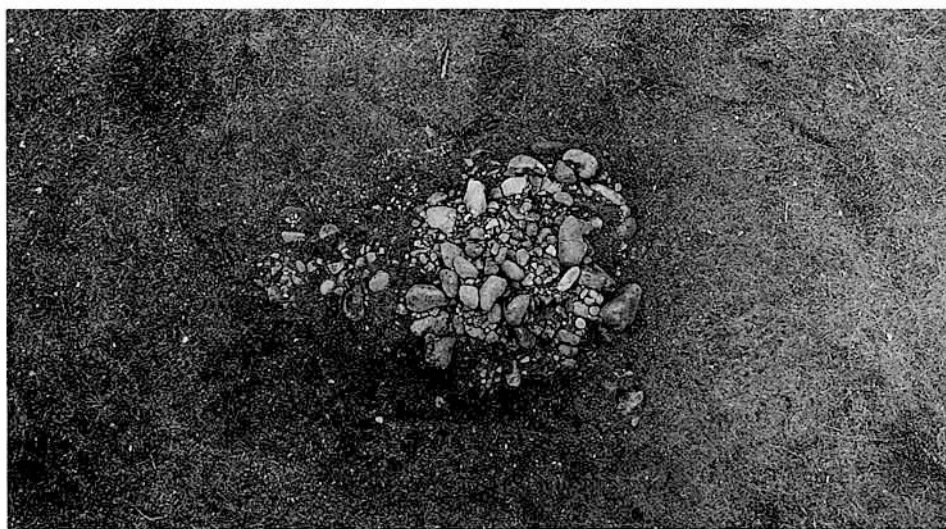


- 1 1号墳・12号墳調査前(南から)
- 2 1号墳・12号墳調査後(真上から)
- 3 1号墳墓道と閉塞石



1 1号墳主体部（羨道側から）

2 1号墳主体部（西から）



1



2




3

- 1 2号墳調査前 (真上から)
- 2 2号墳調査中 (真上から)
- 3 2号墳調査中




1

1 2号墳調査後
2 石室玄門



2



1



2



3

- 1 2号墳石室内
- 2 床面金環出土状況
- 3 墓道(北から)



1





2





3


- 1 3号墳調査前
- 2 3号墳全景
- 3 3号墳石室(西から)

1 3号墳石室(南から)
2 3号墳石室(南から)





1 3号墳石室内土器出土状況 2 石室側壁



- 1 4号墳・5号墳全景
- 2 5号墳全景(南から)
- 3 5号墳石室(南から)



1



2

1 6号墳調査前
2 6号墳と周辺古墳

1



2



3



- 1 6号墳閉塞石
2 6号墳全景(南から)
3 閉塞石除去後



1

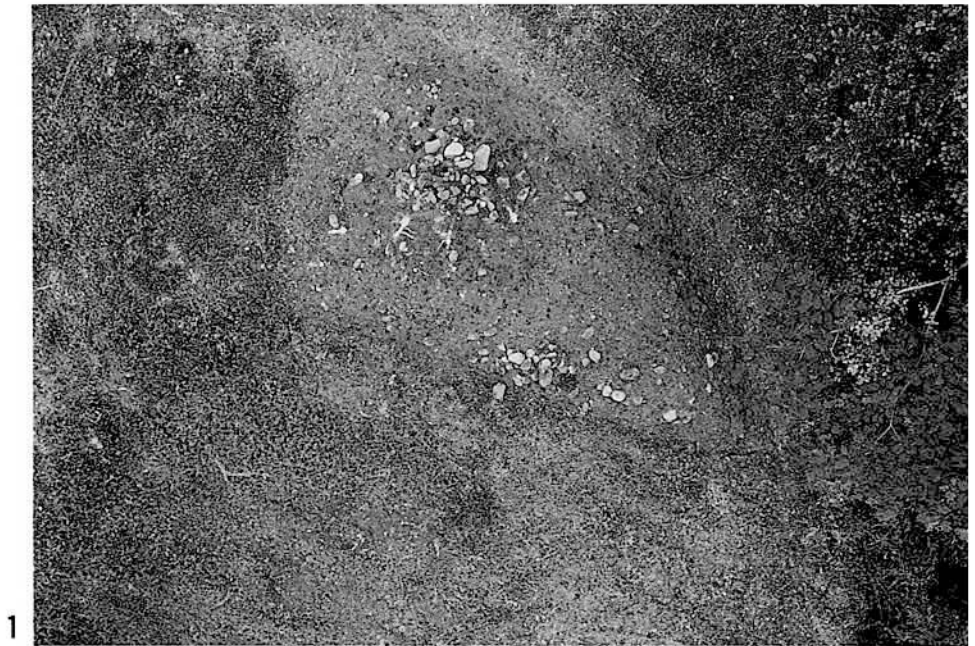


2



3

1 6号墳閉塞石
2 閉塞石除去後
3 石室内土器出土状況



1 8号墳調査前（真上から）

2 8号墳と周辺の古墳調査後（西から）




1



2

1 8号墳主体部と外護列石（西から）

2 8号墳外護列石除去後（南から）



1 8号墳閉塞石検出状況（奥壁から）

2 8号墳玄室埋土出土青磁碗（金玉満堂銘）




1 9号墳と15号墳（真上から）

2 9号墳主体部検出状況（東から）



1



2

1 9号墳主体部検出状況（西から）

2 9号墳床面装身具類出土状況




1




2

1 10号墳と周辺の古墳調査後状況（真上から）

2 10号墳主体部と周溝（南から）




1



2

1 10号墳床石及び周溝内石除去後（南から）

2 10号墳床面遺物出土状況




1



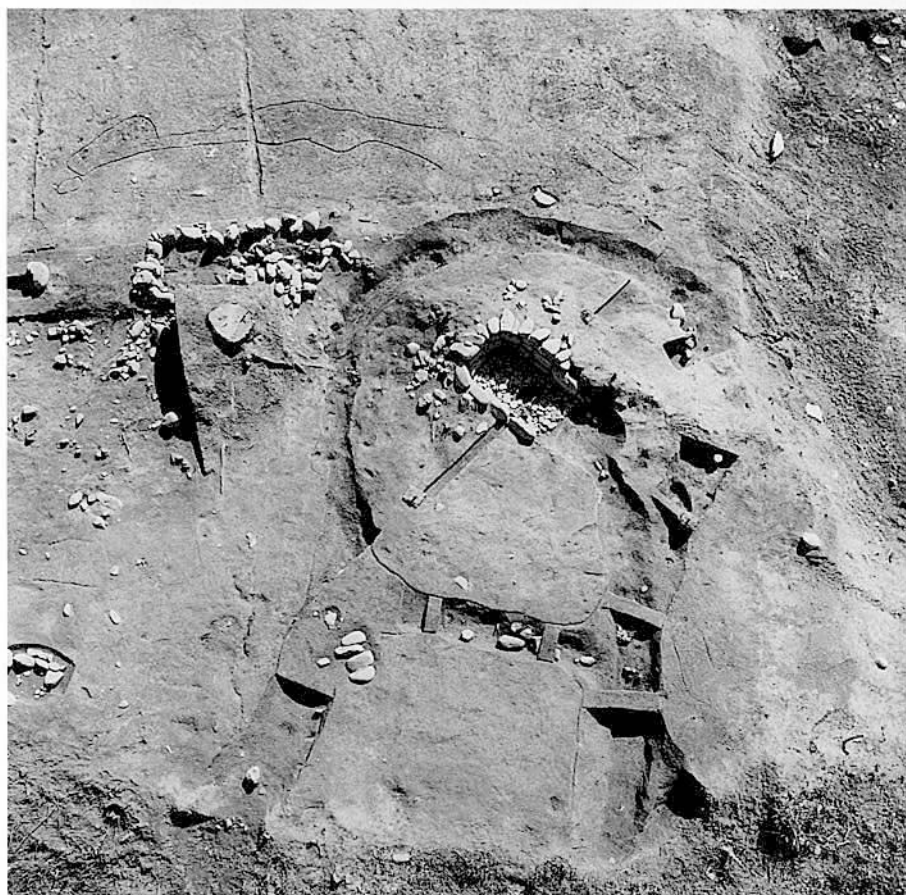
2

1 12号墳主体部検出状況（南から）

2 12号墳床面除去後（南から）




1



2

2 1
13号墳・14号墳調査後
13号墳・14号墳調査前



1

1 13号墳床石除去後
2 14号墳石室全景



2




1 15号墳主体部及び周溝（真上から）

2 15号墳主体部及び周溝（東から）



1 15号墳主体部検出状況（東から）

2 15号墳主体部検出状況（真上から）



1


1 16号墳と周辺の古墳調査後状況（真上から）
2 16号墳主体部と周溝と周辺の古墳の周溝（真上から）



2



1




2

1 16号墳主体部（南から）


2 16号墳主体部（西から）



1 19·21·22号墳墓道 2 1号小石室



1

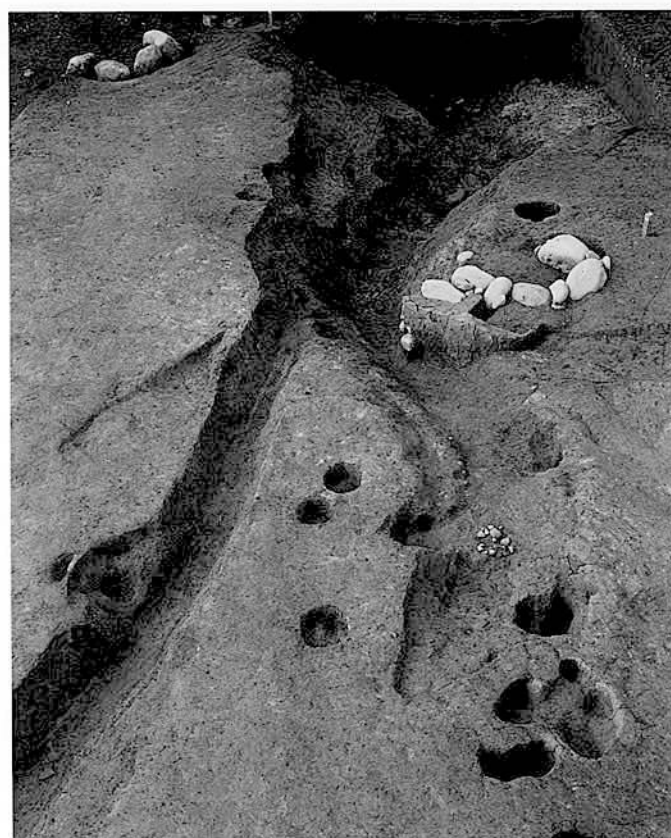
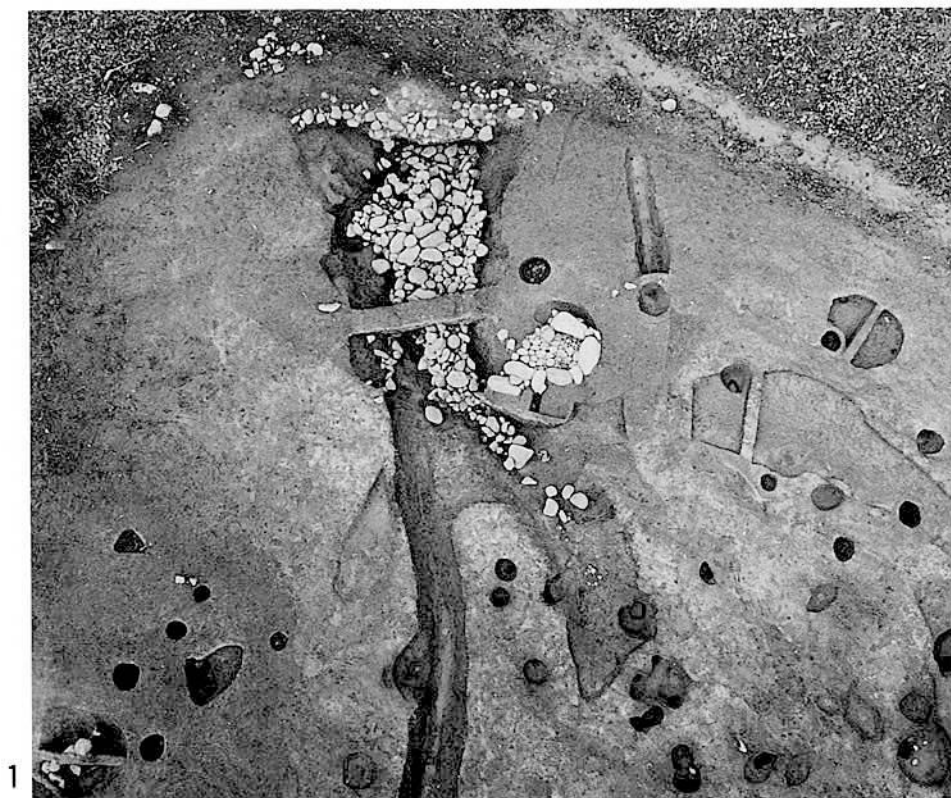


2



3

1 2号小石室 2 3号小石室 3 4号小石室




1 20号墳・5・6号小石室
2 20号墳墓道・5・6号小石室




1 5号小石室 2 6号小石室



1 5号土壙墓 2 5号土壙墓標石除去後




1



2


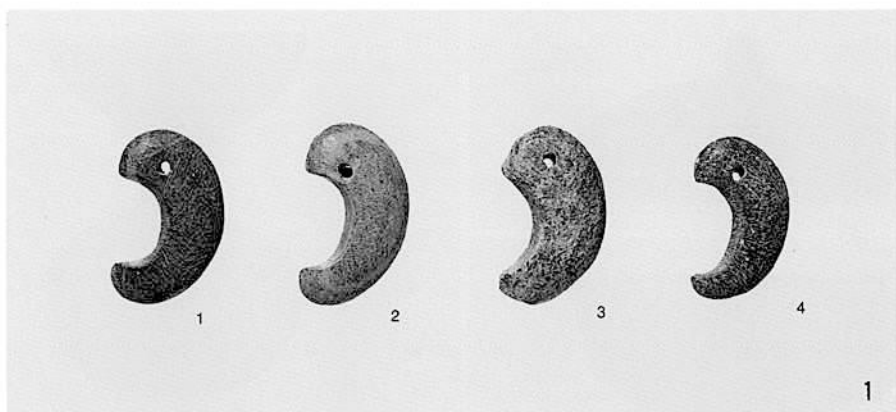


4




3


1 45号墓玉類 2 2号方墳刀子 3 3号方墳鉄鏃 4 3号方墳仿製鏡




1 3号方墳滑石勾玉 2 滑石白玉 3 ガラス小玉 4 鉄鋤先







1号墳出土土器



1号墳・2号墳出土土器

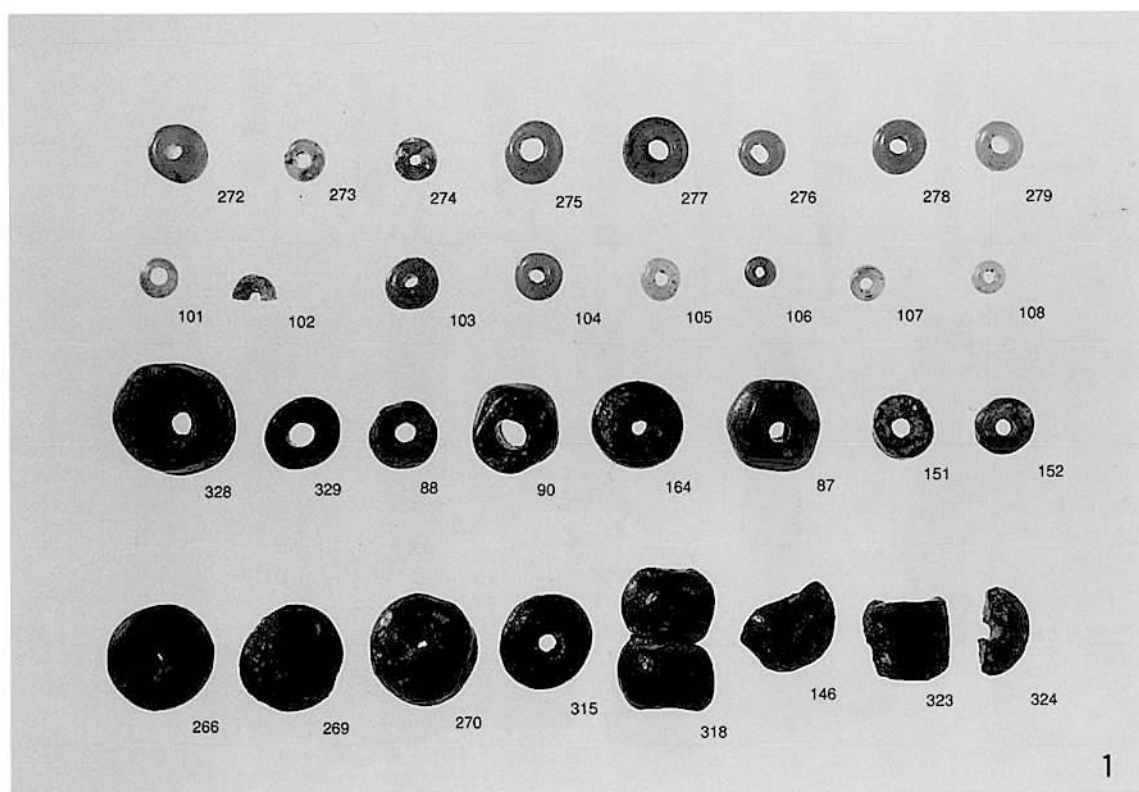


1 1号墳出土鉄製品 2 2号墳出土鉄製品①

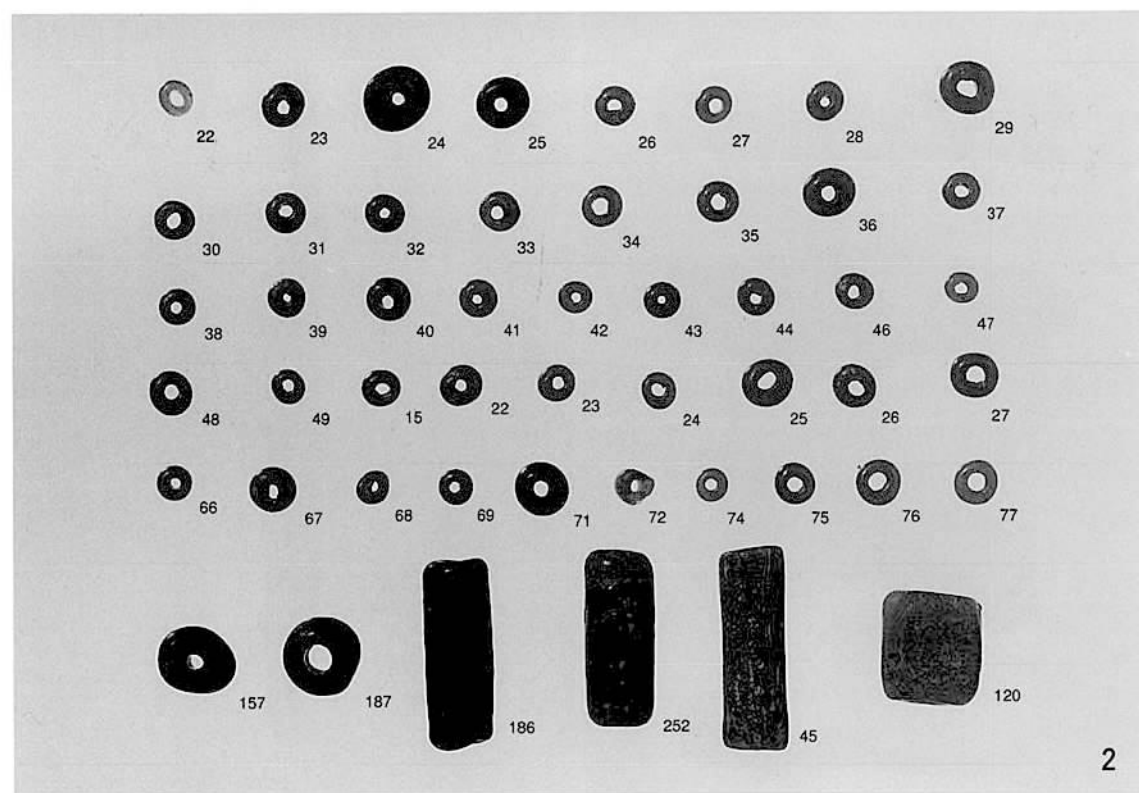


1 2号墳出土鉄製品②

2 2号墳・12号墳出土鉄製品



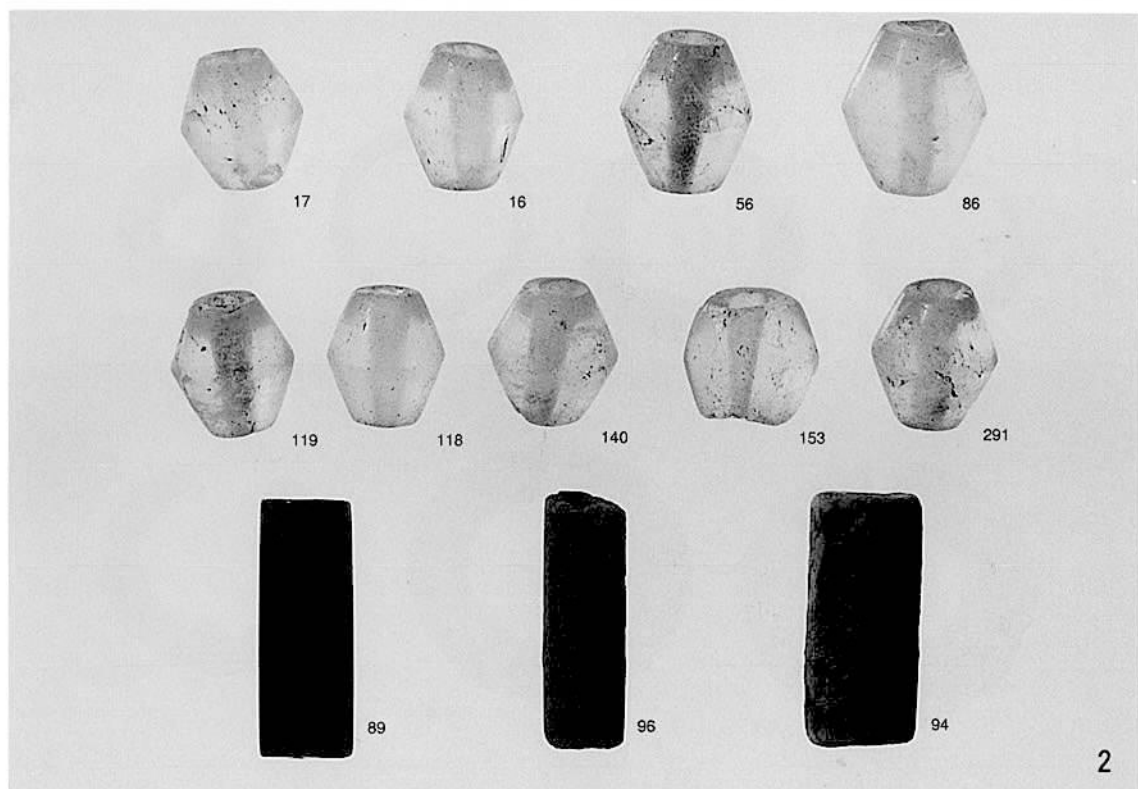
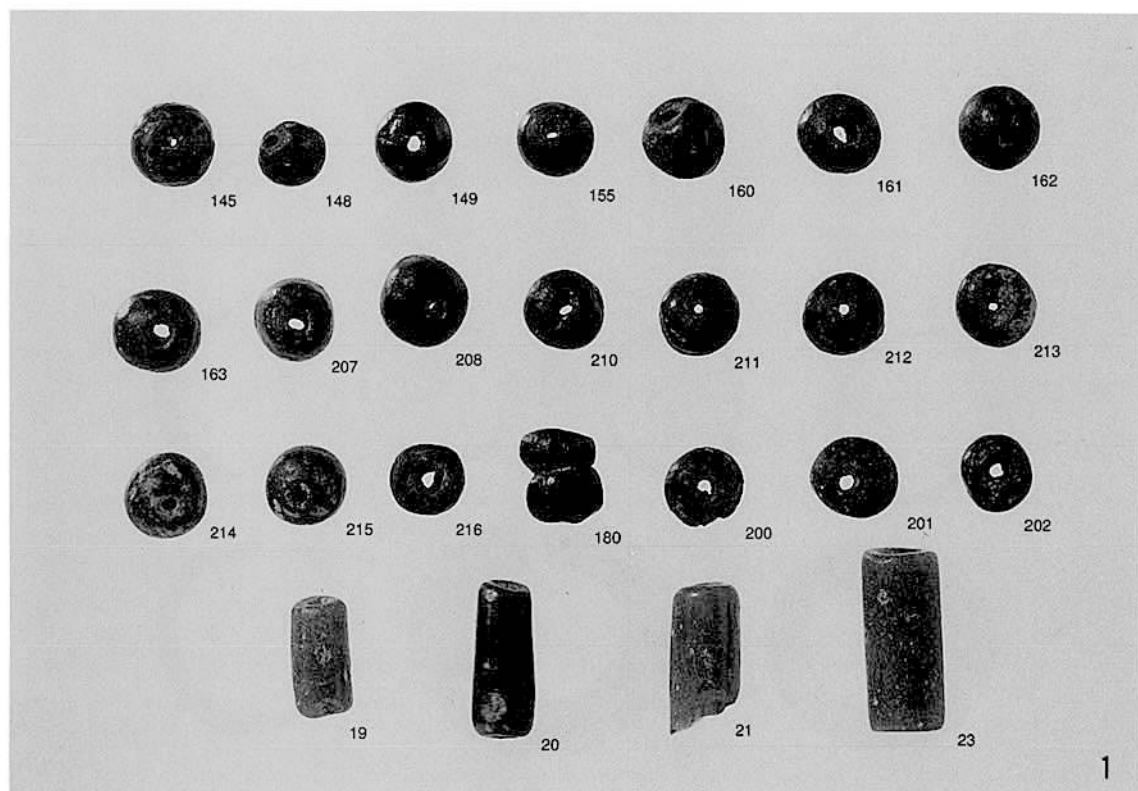
1



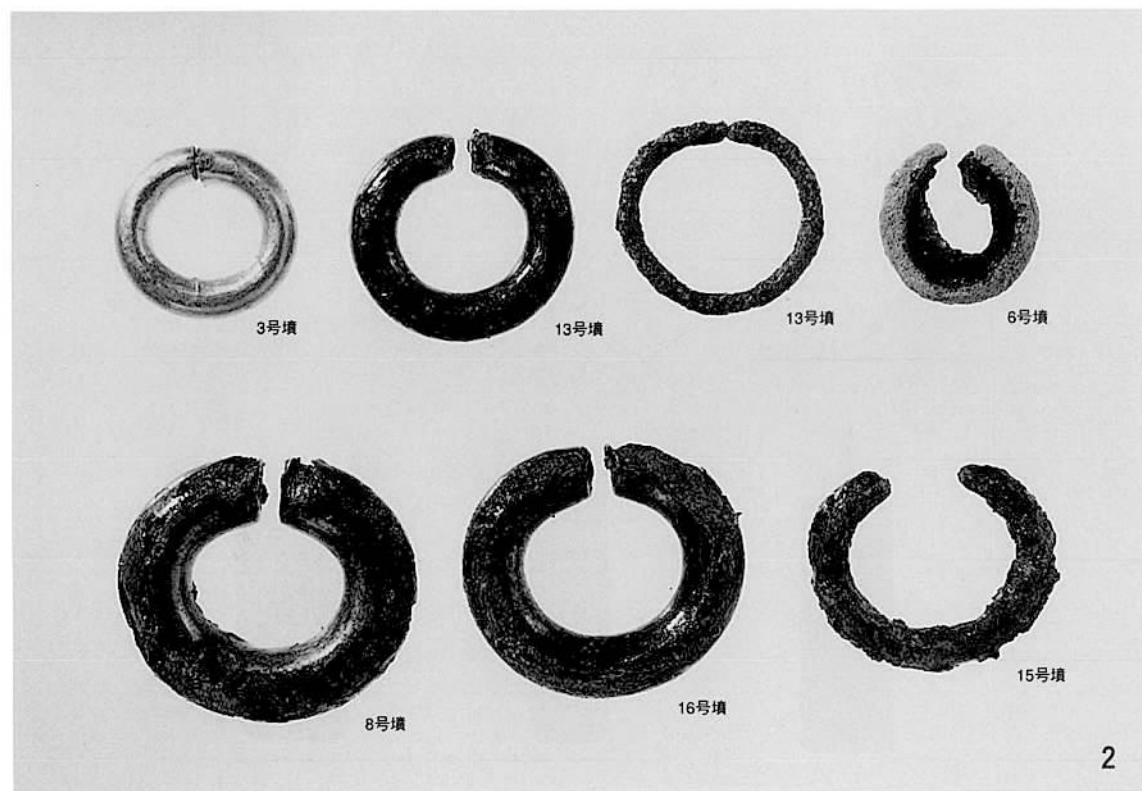
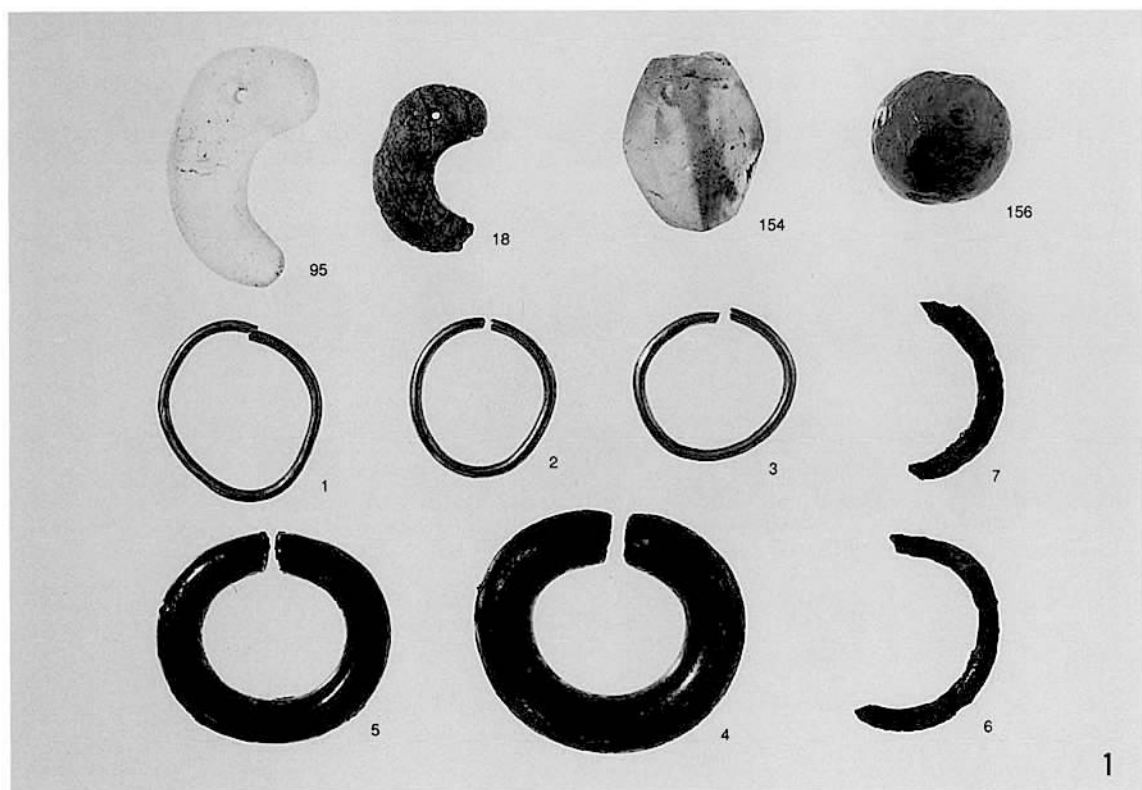
2

1 2号墳出土玉類①


2 2号墳出土玉類②




1 2号墳出土玉類③ 2 2号墳出土玉類④




1 2号墳出土玉類・耳環 2 3・8・13・15・16号墳出土耳環、6号墳出土キセル




3号墳出土土器







1



2

1 5号墳ガラス玉 2 9号墳装身具





21



38



—



37



20




19



24



30



28




31




27






9号墳出土土器





9号墳・10号墳出土土器









10号墳出土土器①




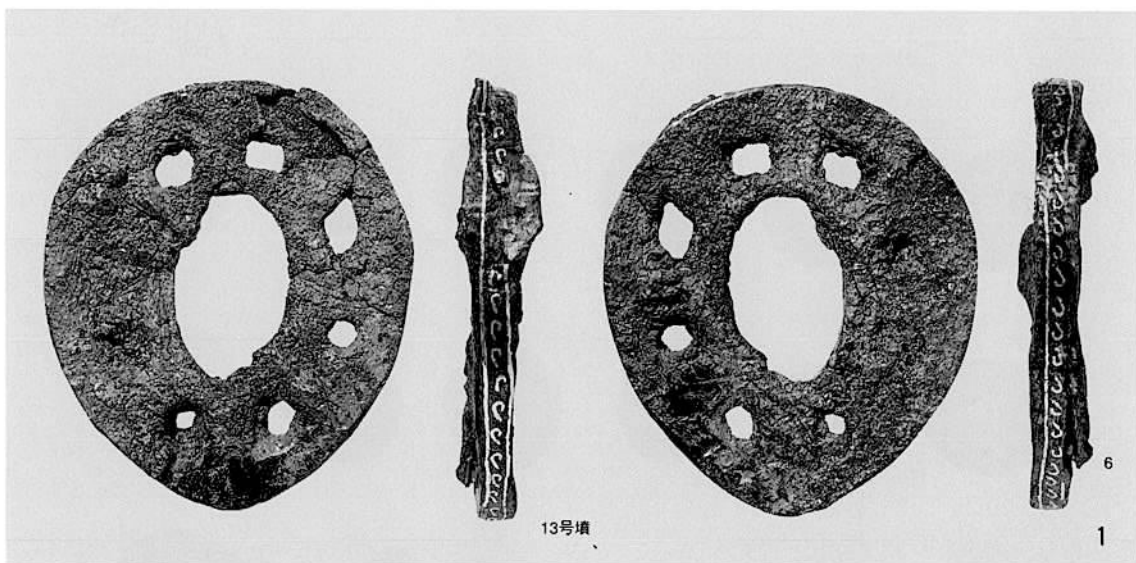


10号填出土器②

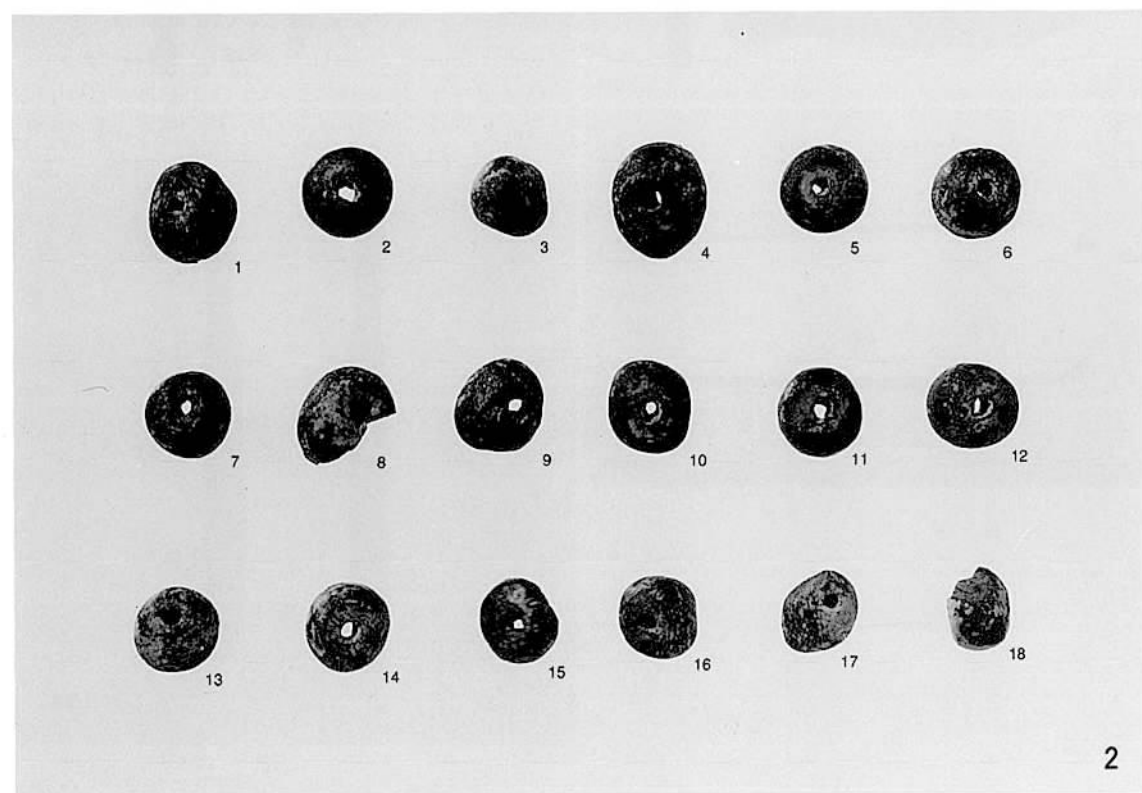
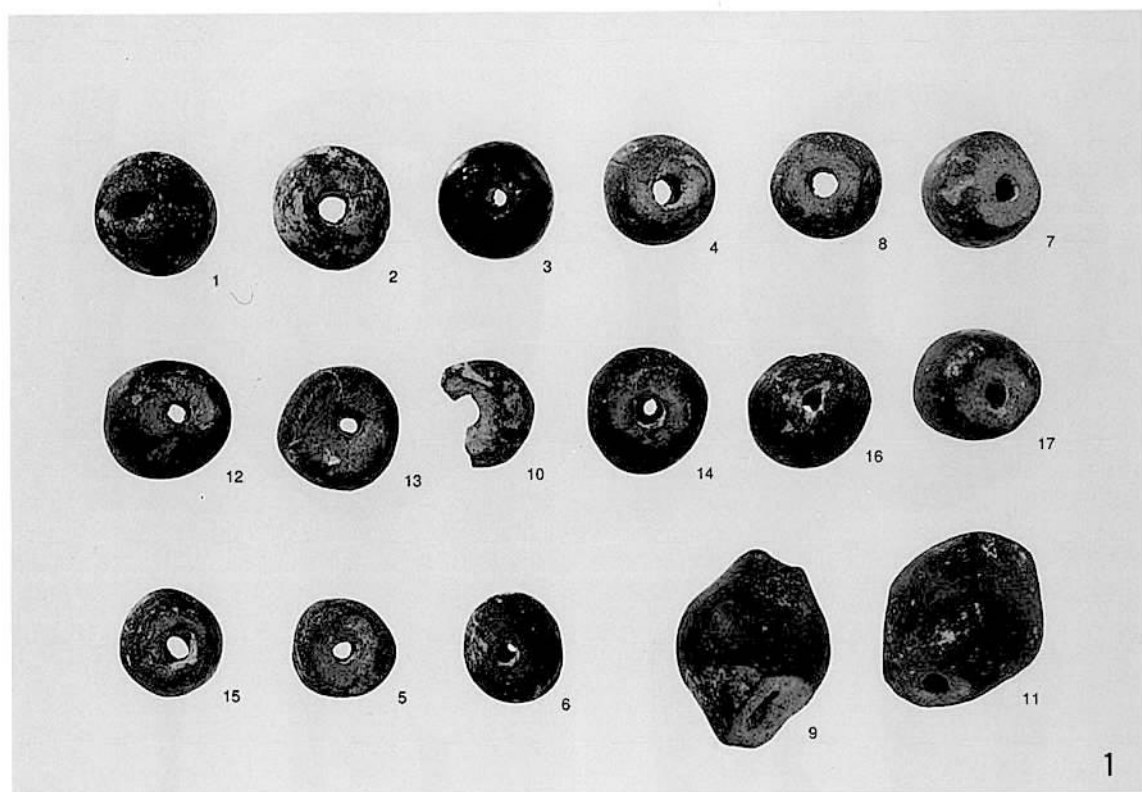


1 8号墳・9号墳出土鉄製品 2 10号墳出土鉄製品






1 13号墳出土鉄製品 2 6・12・15・17号墳、5号土壙墓出土鉄製品






1 13号墳出土土玉 2 4号小石室出土土玉






14号墳・5号墳出土土器







15号墳出土土器




17号墳出土土器







3号墳出土瓦塔、15・20号墳出土紡錘車、出土地不明鉄製品及び10号墳等出土銅銭



谷部出土土器




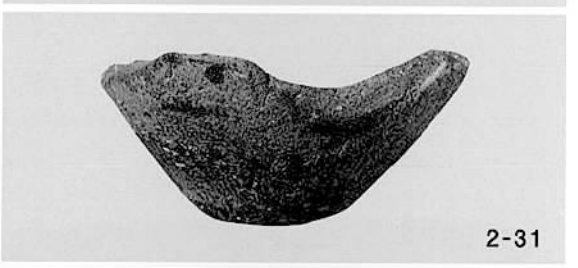




13号墳・14号墳等出土滑石製石製品、14号墳出石臼、5号土墳墓出土遺物






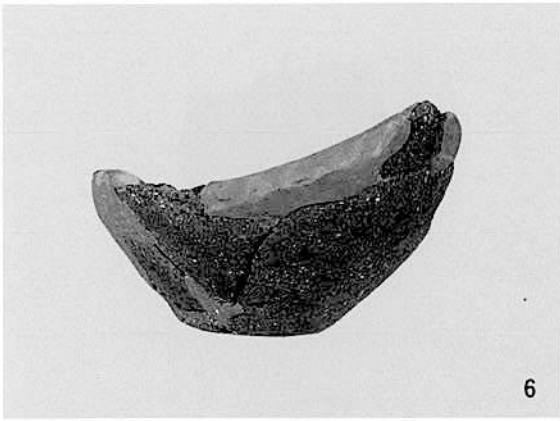
2号墳・8号墳等出土五輪塔




胞衣壺出土遺物

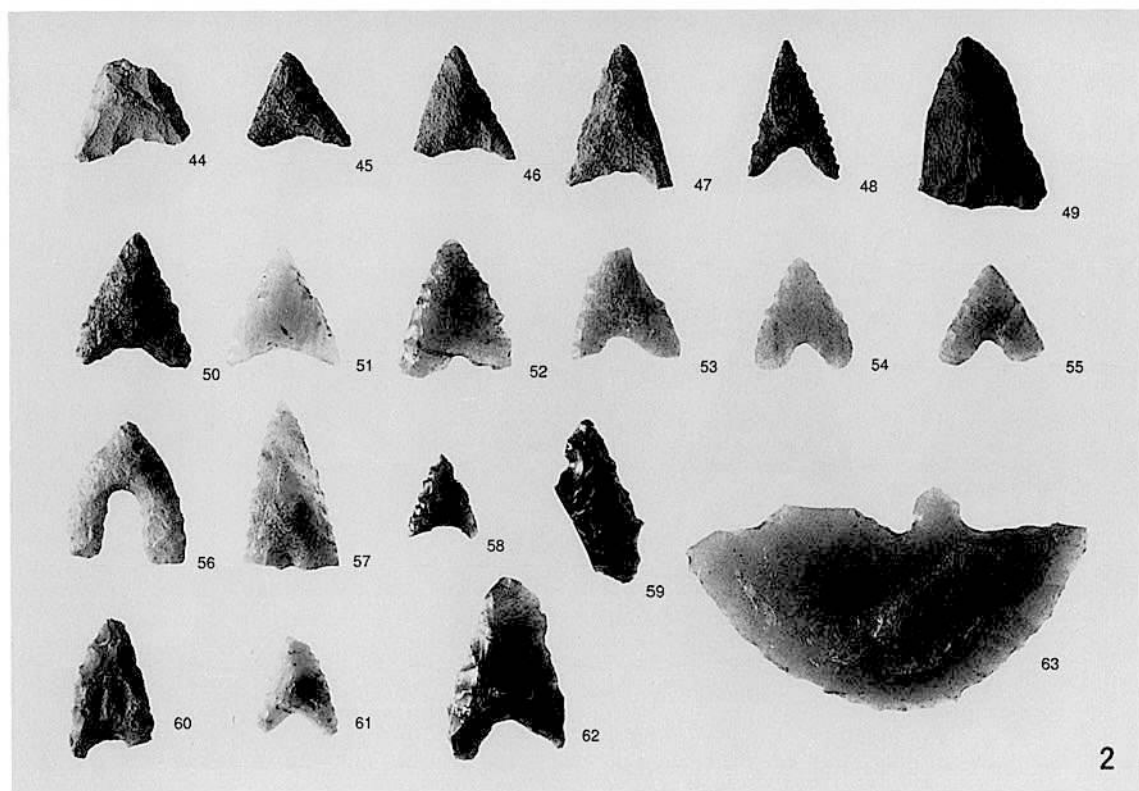



B·C地区各遺構出土弥生土器





4号墳丘下の一括土器







1 B·C地区各遗构出土石器 2 E地区各遗构出土石器




1 C·D地区各遗构出土石器 2 B地区各遗构出土石器



4号方墳出土土器とB・C地区石器・鉄器




B~D地区出土石器




1 祓川とD地区全景（東から）

2 D地区全景（北東上空から）



1



2

1 D地区5号住居跡全景 2 5号住居跡カマド

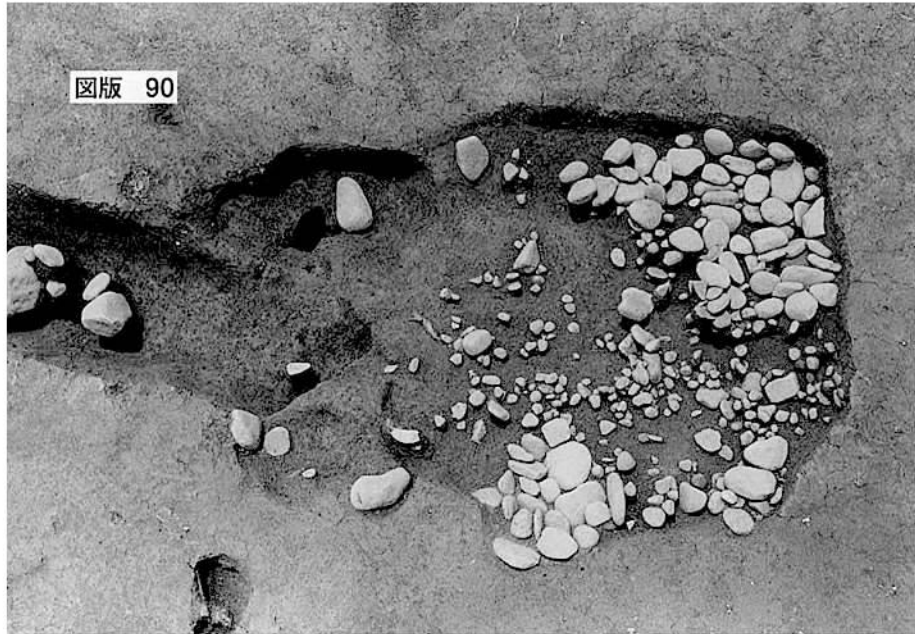
1




2



1 D地区3号墳墓 2 23号墳全景(北上から)



1



2



3

1 · 2 23号墳石室掘方
3 23号墳墓道遺物出土状態



1 D地区溝
2 連結土壇

1



2



1



2




3


1 連結土壙 D 1
2 連結土壙 D 2
3 連結土壙 (東から)



1 5号住居跡出土土器




2 23号墳出土土器・耳環




D地区出土土器



1 D地区出土鉄器



2 D・E地区出土石製品





1



2

1 E地区全景（東上空から）

2 E地区近景（東上から）

1




2



1 E地区北側（東上から）

2 E地区北東側斜面（西上から）



1 E地区溝1 2 溝1石組(西から) 3 溝1石組(東から)



1




2



3

1 E地区溝2 2 溝2 (石除去後) 3 溝3





2



1

1 E地区溝8・10 2 溝8・10 (石除去後)



1 E地区大型竖穴 (西から)

2 E地区1号土坑




1



2


1 3号土坑 2 3号土坑（石除去後）



1 4号土坑 2 4号土坑 (石除去後)



1



2

1 5号土坑 2 8号土坑



1 E地区1号中世土壙墓土层断面 2 1号中世土壙墓



1



2



3

- 1 2号中世土壙墓標石
- 2 2号中世土壙墓（東から）
- 3 2号中世土壙墓（北から）




1



2


1 3号中世土壙墓 2 4号中世土壙墓(東から)



1




2



3

- 1 4号中世土壙墓(西から)
2 5号中世土壙墓
3 6号中世土壙墓



1 E地区1号地下式横穴 2 2号地下式横穴



1



2

1 3号地下式横穴 2 3号地下式横穴 (石除去後)



1




2

1 北東側斜面鉄滓層全景（西から） 2 鉄滓近景（南から）






1




2

1 鉄滓・韮羽口・瓦出土状態（東から）


2 P23の石臼出土状態




E地区出土土器



1·2·4号中世土壙墓出土土器





1号中世土壙墓出土鉄釘

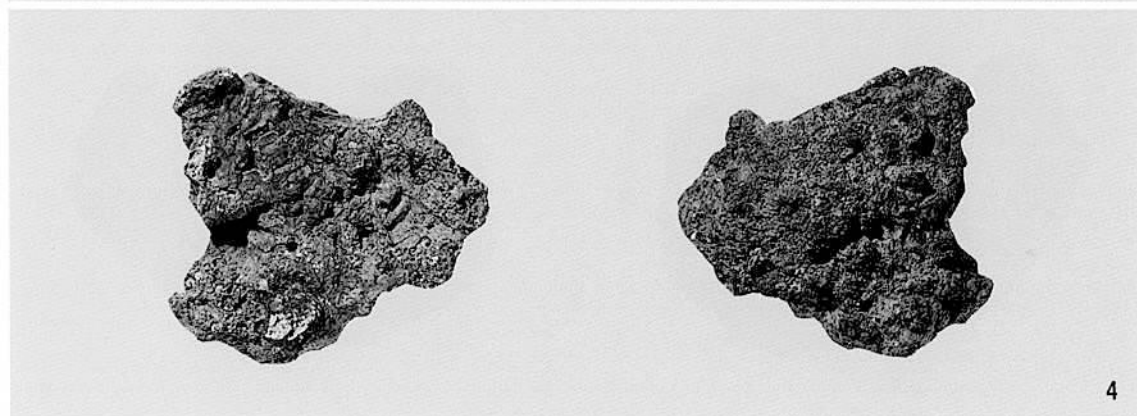
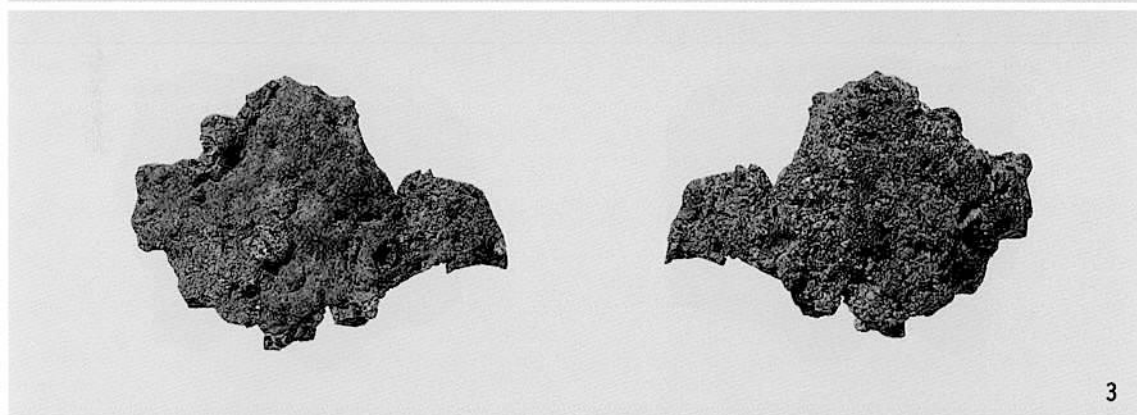
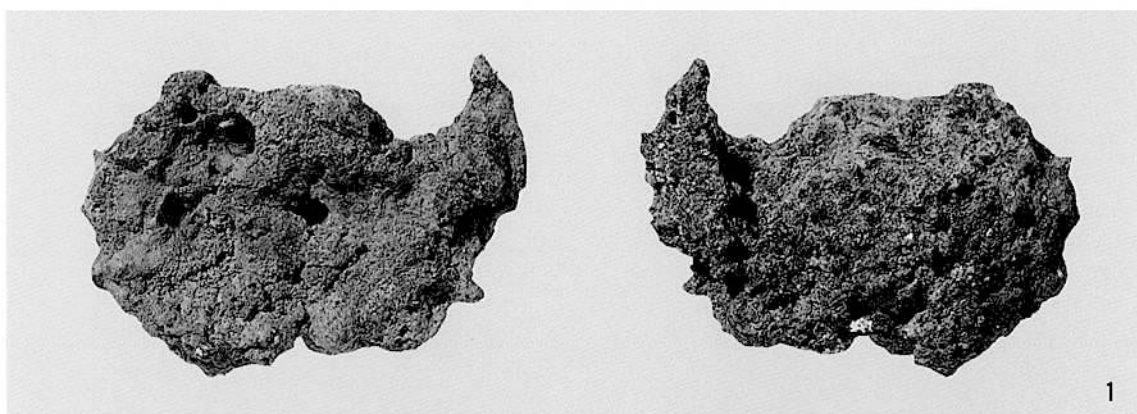


E地区出土铁器·铜钱




鞆羽口 (1~6)






鉄 滓 (1~4)




鉄滓 (5~8)




9



10




11



12

鉄滓 (9~12)




13



14

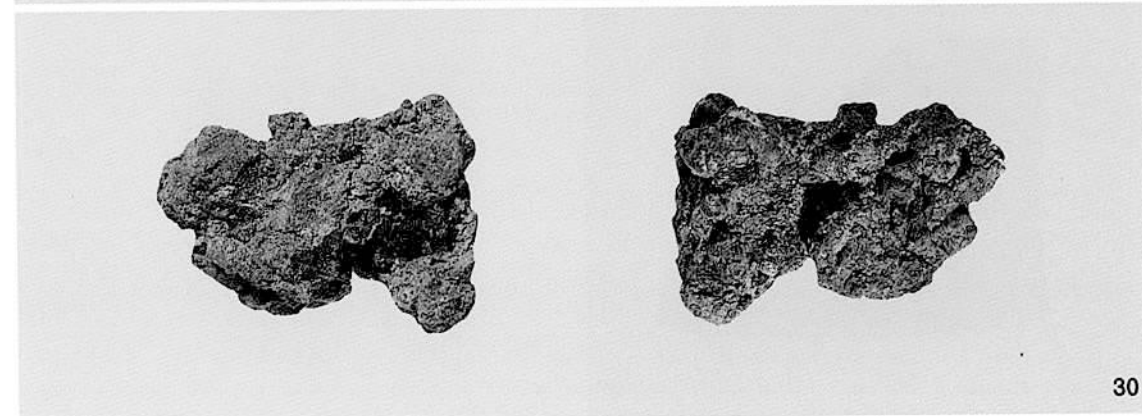





15





18



鉄 滓 (13~18)


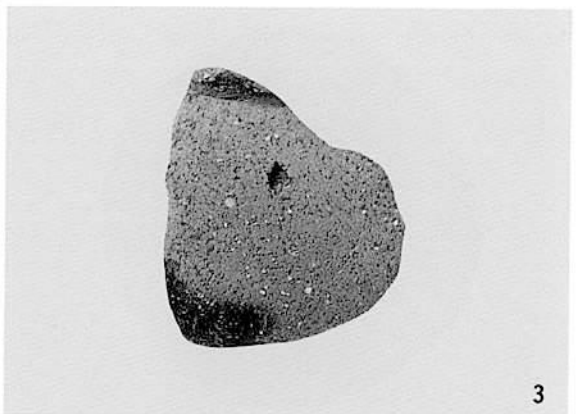


鉄滓 (19~30)





北東側斜面出土瓦







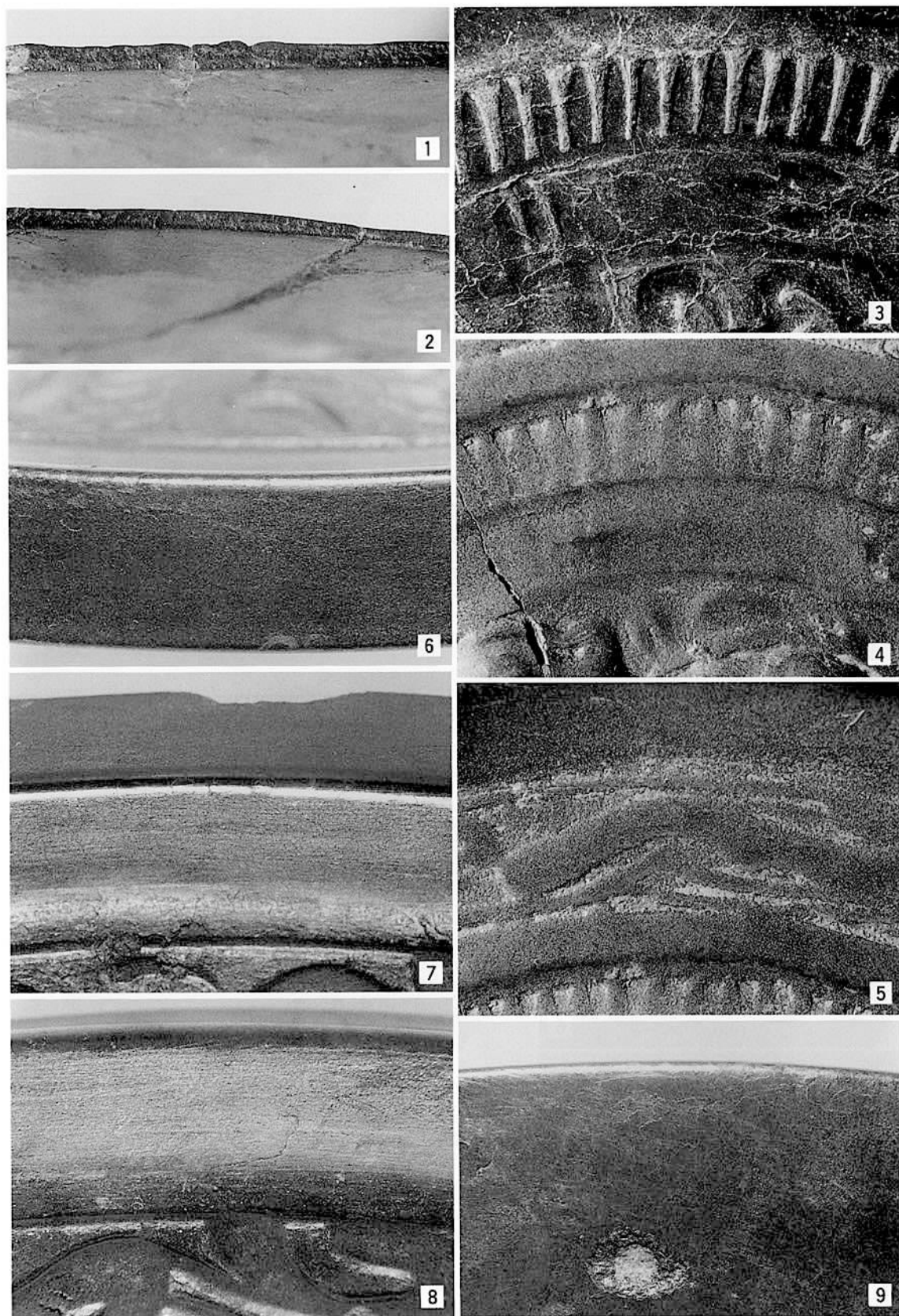
B~E地区出土土器




神手遺跡墳墓出土鉄器・玉、黒峰尾10号墳出土土器



徳永川ノ上墳墓群出土鏡 (実大)



徳永川ノ上墳墓群出土鏡細部写真 (1~3-1号鏡, 4・5-3号鏡, 6~9-2号鏡)




徳永川ノ上墳墓群出土鏡と郷屋古墳出土鏡細部写真 (1・2-2号鏡, 3・4-1号鏡, 5~7-郷屋鏡)



9

1 高津尾16区北40号墓鏡



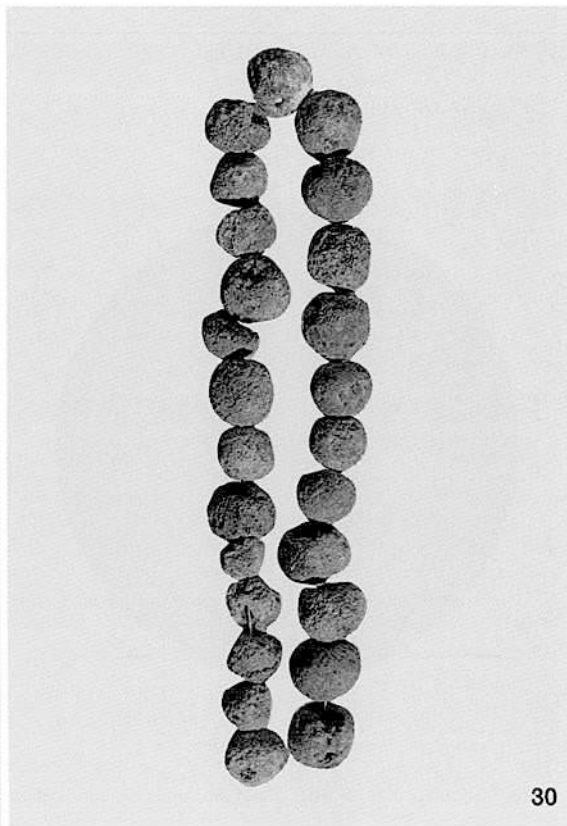
13

2 前田山9号石棺墓鏡



14

3 石並石棺墓鏡



30

4 郷屋(B)2号石棺墓ファイアンス玉



1



2

1 石清尾山猫塚古墳鏡 (1 連弧文「清白」銘鏡、2 蝙蝠座内行花文鏡)



3



4

2 山梨県大丸山古墳八禽鏡

3 田川市伊加利古墳内行花文鏡

一般国道
10号線 椎田道路関係埋蔵文化財調査報告 第9集

徳永川ノ上遺跡Ⅲ

1997年3月31日

発行 福岡県教育委員会
福岡市博多区東公園7番7号

印刷 福岡印刷株式会社
福岡市博多区東那珂1丁目10番15号

福岡行政資料

分類番号 JH	所属コード 2133051
登録年度 8	登録番号 11

一般国道
10号線

椎田道路関係埋蔵文化財調査報告

第9集

徳永川ノ上遺跡Ⅲ

福岡県京都郡豊津町大字徳永所在遺跡群の調査

付 図

- 付図1 徳永川ノ上遺跡遺構配置図 (1/200)
- 付図2 徳永川ノ上古墳群C地区古墳集中部分地形測量図 (1/100)
- 付図3 徳永川ノ上古墳群C地区古墳集中部分墳丘測量図 (1/100)



付图1 德永川上遺跡遺構配置図 (1/200)



付图2 德永川ノ上遺跡川ノ上古墳群C地区古墳集中部分地形測量図 (1/100)



付图3 德永川/上道跡川ノ上古墳群C地区古墳集中部分墳丘測量図 (1/100)