

一般国道
3号 筑紫野バイパス関係埋蔵文化財調査報告 第4集

以来尺遺跡 I

下巻

福岡県筑紫野市大字筑紫所在遺跡の調査

1997

福岡県教育委員会

一般国道
3号 筑紫野バイパス関係埋蔵文化財調査報告 第4集

い らい じゃく
以 来 尺 遺 跡 I
下 卷

福岡県筑紫野市大字筑紫所在遺跡の調査

1997

福岡県教育委員会

図 版 目 次

- 図版 1 (1) 以来尺遺跡の全景 (南上空から) (2) 同 (北上空から)
- 図版 2 (1) 以来尺遺跡の丘陵北半部 (西上空から)
(2) 同 丘陵南半部・南斜面部 (同)
- 図版 3 (1) 以来尺遺跡の丘陵南半部・南斜面部 (東上空から)
(2) 同 丘陵北半部 (同)
- 図版 4 以来尺遺跡南半部の主要遺構群〔3桁は挿図番号、1桁は付図番号〕(西から)
- 図版 5 (1) 以来尺遺跡基本土層図. 1 (TP7) (2) 以来尺遺跡基本土層図. 2 (TP3)
- 図版 6 (1) 旧石器時代の石器. 1 (表) (2) 旧石器時代の石器. 1 (裏)
- 図版 7 (1) 旧石器時代の石器. 2 (表) (2) 旧石器時代の石器. 2 (裏)
- 図版 8 (1) 旧石器時代の石器. 3 (表) (2) 旧石器時代の石器. 3 (裏)
- 図版 9 (1) 旧石器時代の石器. 4 (2) 旧石器時代の石器. 5
- 図版10 (1) 縄紋土器 (2) 縄紋時代の石器. 1
- 図版11 縄紋時代の石器. 2
- 図版12 (1) 縄紋時代の石器. 3 (3) 縄紋時代の石器. 4
- 図版13 (1) 市道付替え部分の調査. 1 (南東から) (2) 市道付替え部分の調査. 2 (東から)
- 図版14 (1) 1号竪穴住居跡 (東から) (2) 1号竪穴住居跡 (東から)
- 図版15 (1) 2号竪穴住居跡 (南西から) (2) 2号竪穴住居跡遺物出土状態(南から)
- 図版16 (1) 3・11号竪穴住居跡 (南から) (2) 3・11号竪穴住居跡完掘状態(南から)
- 図版17 (1) 4号竪穴住居跡 (南東から) (2) 4号竪穴住居跡屋内土坑 (南から)
- 図版18 (1) 5～9号竪穴住居跡 (南から) (2) 5号竪穴住居跡 (南西から)
- 図版19 (1) 5号竪穴住居跡遺物出土状態 (西から) (2) 5号竪穴住居跡完掘状態(南西から)
- 図版20 (1) 5号竪穴住居跡炉跡と中央溝の土層断面 (北西から)
(2) 5号竪穴住居跡屋内土坑 (東から)
- 図版21 (1) 6号竪穴住居跡 (南から) (2) 7号竪穴住居跡 (南から)
- 図版22 (1) 10号竪穴住居跡遺物出土状態 (南西から)
(2) 10号竪穴住居跡 (南西から)
- 図版23 (1) 12号竪穴住居跡 (南東から) (2) 12・13号竪穴住居跡 (南東から)
- 図版24 (1) 8～10・12・13・16号竪穴住居跡 (南から)
(2) 15・16号竪穴住居跡 (南東から)
- 図版25 (1) 17号竪穴住居跡 (南東から)

- (2) 17号竪穴住居跡遺物出土状態 (北西から)
- 図版26 (1) 17・89号竪穴住居跡完掘状態 (東から)
 (2) 17号竪穴住居跡炉跡と中央溝との土層断面 (北西から)
- 図版27 (1) 17号竪穴住居跡北側支柱穴 (北西から) (2) 17号竪穴住居跡南側支柱穴 (南東から)
- 図版28 (1) 18～20号竪穴住居跡 (南から) (2) 18号竪穴住居跡 (西から)
- 図版29 (1) 18号竪穴住居跡遺物出土状態 (北西から)
 (2) 19号竪穴住居跡 (西から)
- 図版30 (1) 22号竪穴住居跡 (南から) (2) 24号竪穴住居跡 (南から)
- 図版31 (1) 25・26号竪穴住居跡 (南から) (2) 25・26号竪穴住居跡 (東から)
- 図版32 (1) 25号竪穴住居跡 (南東から) (2) 26号竪穴住居跡 (北西から)
- 図版33 (1) 27号竪穴住居跡 (東から) (2) 28号竪穴住居跡 (東から)
- 図版34 (1) 29号竪穴住居跡 (北から) (2) 30号竪穴住居跡 (東から)
- 図版35 (1) 31号竪穴住居跡 (南東から) (2) 31号竪穴住居跡屋内土坑(北西から)
- 図版36 (1) 32号竪穴住居跡 (東から) (2) 33号竪穴住居跡 (北東から)
- 図版37 (1) 34・35号竪穴住居跡 (東から)
 (2) 34号竪穴住居跡床面の状態. 1 (北東から)
- 図版38 (1) 34号竪穴住居跡床面の状態. 2 (南東から)
 (2) 34号竪穴住居跡炉跡 (北から)
- 図版39 (1) 34号竪穴住居跡遺物出土状態. 1 (北から)
 (2) 34号竪穴住居跡遺物出土状態. 2 (北西から)
- 図版40 (1) 34号竪穴住居跡南側支柱穴遺物出土状態 (北西から)
 (2) 34号竪穴住居跡南側支柱穴完掘状態 (北西から)
- 図版41 (1) 44号竪穴住居跡周辺 (南東から) (2) 44号竪穴住居跡 (南から)
- 図版42 (1) 44～46号竪穴住居跡 (北から) (2) 47号竪穴住居跡 (北東から)
- 図版43 (1) 48・50号竪穴住居跡 (北から) (2) 49号竪穴住居跡 (東から)
- 図版44 (1) 51号竪穴住居跡 (北西から) (2) 52号竪穴住居跡 (東から)
- 図版45 (1) 53号竪穴住居跡 (北西から) (2) 54号竪穴住居跡 (北西から)
- 図版46 (1) 56・57号竪穴住居跡 (北東から) (2) 56号竪穴住居跡屋内土坑(南東から)
- 図版47 (1) 59号竪穴住居跡遺物出土状態 (北東から)
 (2) 59号竪穴住居跡 (北東から)
- 図版48 (1) 60号竪穴住居跡 (北東から) (2) 60号竪穴住居跡完掘状態(北西から)
- 図版49 (1) 62・63号竪穴住居跡 (西から) (2) 62号竪穴住居跡炉跡 (北から)
- 図版50 (1) 64・89号竪穴住居跡 (北から) (2) 65・68号竪穴住居跡 (南から)

- 図版51 (1) 66号竪穴住居跡 (南から) (2) 67号竪穴住居跡 (北から)
- 図版52 (1) 69・70号竪穴住居跡 (南西から) (2) 71号竪穴住居跡 (南東から)
- 図版53 (1) 72・73号竪穴住居跡遺物出土状態 (北西から)
(2) 72・73号竪穴住居跡 (北西から)
- 図版54 (1) 72号竪穴住居跡遺物出土状態. 1 (南から)
(2) 72号竪穴住居跡遺物出土状態. 2 (南西から)
- 図版55 (1) 74・75号竪穴住居跡 (北東から)
(2) 74号竪穴住居跡遺物出土状態 (北から)
- 図版56 (1) 76～79号竪穴住居跡 (南から)
(2) 76～79号竪穴住居跡完掘状態 (南から)
- 図版57 (1) 80号竪穴住居跡周辺 (南から) (2) 80号竪穴住居跡 (北東から)
- 図版58 (1) 80号竪穴住居跡炉跡 (北から) (2) 81号竪穴住居跡 (南から)
- 図版59 (1) 82号竪穴住居跡 (東から) (2) 82・85号竪穴住居跡 (南西から)
- 図版60 (1) 84号竪穴住居跡 (南から) (2) 86号竪穴住居跡 (北から)
- 図版61 (1) 84号竪穴住居跡遺物出土状態. 1 (南から)
(2) 84号竪穴住居跡遺物出土状態. 2 (南から)
- 図版62 (1) 82～88号竪穴住居跡 (北東から)
(2) 89号竪穴住居跡遺物出土状態 (南東から)
- 図版63 (1) 87号竪穴住居跡 (北から) (2) 88・85号竪穴住居跡 (南から)
- 図版64 (1) 90号竪穴住居跡遺物出土状態. 1 (北東から)
(2) 90号竪穴住居跡遺物出土状態. 2 (北西から)
- 図版65 (1) 90号竪穴住居跡 (北東から) (2) 90号竪穴住居跡完掘状態 (北東から)
- 図版66 (1) 91・93号竪穴住居跡 (南から)
(2) 91号竪穴住居跡遺物出土状態 (西から)
- 図版67 (1) 92号竪穴住居跡 (南西から) (2) 92号竪穴住居跡完掘状態 (西から)
- 図版68 (1) 94号竪穴住居跡 (北から) (2) 94号竪穴住居跡完掘状態 (南東から)
- 図版69 (1) 95号竪穴住居跡 (東から) (2) 99号竪穴住居跡 (南から)
- 図版70 (1) 101・102号竪穴住居跡 (南から) (2) 103・104号竪穴住居跡 (南から)
- 図版71 (1) 126号竪穴住居跡 (北西から) (2) 137号竪穴住居跡 (西から)
- 図版72 (1) 137号竪穴住居跡遺物出土状態. 1 (北から)
(2) 137号竪穴住居跡遺物出土状態. 2 (東から)
- 図版73 (1) 143号竪穴住居跡 (南西から) (2) 145号竪穴住居跡 (北から)
- 図版74 (1) 144号竪穴住居跡、2003・2004号掘立柱建物跡 (北から)

- (2) 1001号竪穴住居跡（東から）
- 図版75 (1) 1024・1025号竪穴住居跡と住1029・1031号群、住1046号・建2011号群、住1041号群（西から）
- (2) 住1029・1031号群 [1007・1027～1029・1031～1033・1036・1038・1039・1052号竪穴住居跡] と住1046号・建2011号群 [1026・1030・1034・1035・1042・1044・1046・1047号竪穴住居跡、2008～2011号掘立柱建物跡]（東から）
- 図版76 (1) 住1029・1031号群 [1007・1027～1029・1031～1033・1036・1038・1039・1052号竪穴住居跡] と住1046号・建2011号群 [1026・1030・1034・1035・1042・1044・1046・1047号竪穴住居跡、2008～2011号掘立柱建物跡]・住1041号群 [1040・1041・1048号竪穴住居跡]（西から）
- (2) 住1041号群と住1046号・建2011号群（南から）
- 図版77 (1) 住1041号群 [1040・1041・1048号竪穴住居跡]（北から）
- (2) 住1046号・建2011号群 [1026・1030・1034・1035・1042・1044・1046・1047号竪穴住居跡、2008～2011号掘立柱建物跡]、住1029号・1031号群 [1007・1027～1029・1031～1033・1036・1038・1039・1052号竪穴住居跡]、住1041号群（東から）
- 図版78 (1) 住1046号・建2011号群 [1026・1030・1034・1035・1042・1044・1046・1047号竪穴住居跡、2008～2011号掘立柱建物跡] と住1041号群 [1040・1041・1048号竪穴住居跡]（西から）
- (2) 住1046号・建2011号群と住1029・1031号群 [1007・1027～1029・1031～1033・1036・1038・1039・1052号竪穴住居跡]（東から）
- 図版79 (1) 住1046号・建2011号群 [1026・1030・1034・1035・1042・1044・1046・1047号竪穴住居跡、2008～2011号掘立柱建物跡] と住1029・1031号群 [1007・1027～1029・1031～1033・1036・1038・1039・1052号竪穴住居跡]・1001号竪穴住居跡（南から）
- (2) 1026号竪穴住居跡（北から）
- 図版80 (1) 住1459号群 [1458・1459号竪穴住居跡]（西から）
- (2) 住1460号群 [1460号A～C・1461号竪穴住居跡]（同）
- 図版81 (1) 1007号竪穴住居跡の鉄器出土状態（南から）
- (2) 1048号竪穴住居跡の土器出土状態（同）
- (3) 同（同）
- 図版82 (1) 1・2号掘立柱建物跡（北西から） (2) 3号掘立柱建物跡（南西から）
- 図版83 (1) 3号掘立柱建物跡住2（北西から） (2) 3号掘立柱建物跡住5（南西から）
- 図版84 (1) 4号掘立柱建物跡（南から） (2) 7号掘立柱建物跡（南東から）
- 図版85 (1) 9号掘立柱建物跡（南東から） (2) 10号掘立柱建物跡周辺。1（南から）

- 図版86 (1) 10号掘立柱建物跡周辺、2 (南西から) (2) 10号掘立柱建物跡 (東から)
- 図版87 (1) 10号掘立柱建物跡柱4 (南から) (2) 10号掘立柱建物跡柱6 (南から)
- 図版88 (1) 11号掘立柱建物跡 (北東から) (2) 13・34号掘立柱建物跡 (南西から)
- 図版89 (1) 11号掘立柱建物跡柱3 (南から) (2) 11号掘立柱建物跡柱4 (北西から)
- 図版90 (1) 14号掘立柱建物跡 (南から) (2) 14号掘立柱建物跡柱3 (東から)
- 図版91 (1) 15・16号掘立柱建物跡 (南から) (2) 15号掘立柱建物跡柱4 (南から)
- 図版92 (1) 18号掘立柱建物跡 (北から) (2) 18号掘立柱建物跡柱2 (南から)
- 図版93 (1) 19号掘立柱建物跡 (南東から) (2) 19号掘立柱建物跡柱1 (南から)
- 図版94 (1) 21号掘立柱建物跡 (東から) (2) 22・24号掘立柱建物跡 (南西から)
- 図版95 (1) 23号掘立柱建物跡 (南から) (2) 23号掘立柱建物跡 (上空から)
- 図版96 (1) 23号掘立柱建物跡柱2 (北から)
(2) 23号掘立柱建物跡柱2 完掘状態 (北から)
- 図版97 (1) 23号掘立柱建物跡柱4 (南から)
(2) 23号掘立柱建物跡柱4 完掘状態 (南から)
- 図版98 (1) 23号掘立柱建物跡柱5 (南から)
(2) 23号掘立柱建物跡柱5 完掘状態 (南から)
- 図版99 (1) 23号掘立柱建物跡柱6 (南から)
(2) 23号掘立柱建物跡柱6 完掘状態 (南から)
- 図版100 (1) 25号掘立柱建物跡 (北東から) (2) 26号掘立柱建物跡 (東から)
- 図版101 (1) 27号掘立柱建物跡 (東から) (2) 29号掘立柱建物跡 (北から)
- 図版102 (1) 30号掘立柱建物跡 (南西から) (2) 31・32号掘立柱建物跡 (南東から)
- 図版103 (1) 33号掘立柱建物跡 (南東から) (2) 35・36号掘立柱建物跡 (西から)
- 図版104 (1) 1001号掘立柱建物跡と1001号竪穴住居跡 (南から)
(2) 同 (西から)
- 図版105 (1) 建1012号群 [1011～1013号掘立柱建物跡] (南東から)
(2) 建1011号掘立柱建物跡 (南東から)
- 図版106 (1) 1012号掘立柱建物跡 (南西から) (2) 1013号掘立柱建物跡 (南東から)
- 図版107 (1) 建1024号・住127号群 [1024号A・B掘立柱建物跡、127・128号竪穴住居跡] (北東から)
(2) 建1025号・住139号竪穴住居跡群 [1025号掘立柱建物跡、138号A～C、139号A・B、140号竪穴住居跡] (西から)
- 図版108 (1) 2006号掘立柱建物跡と2号溝 [北半部：1992年度調査] (南から)
(2) 2006号掘立柱建物跡と2号溝 [北半部：1993年度調査] (同)

- | | |
|----------------------------------|---------------------------|
| 図版109 (1) ピット300 (東から) | (2) ピット400 (北から) |
| 図版110 (1) ピット1030 (北から) | (2) 底面に粘土のあるピット. 1 (P2) |
| 図版111 (1) 底面に粘土のあるピット. 2 (P180) | (2) 底面に粘土のあるピット. 3 (P700) |
| 図版112 (1) 1号土坑 (東から) | (2) 1号土坑遺物出土状態 (北西から) |
| 図版113 (1) 11号土坑 (北西から) | (2) 11号土坑遺物出土状態 (南東から) |
| 図版114 (1) 12号土坑 (北から) | (2) 13号土坑 (南から) |
| 図版115 (1) 1号円形周溝状遺構北半分 (南から) | (2) 1号円形周溝状遺構南半分 (南から) |
| 図版116 (1) 1号円形周溝状遺構遺物出土状態 (北東から) | |
| (2) 1・2号円形周溝状遺構 (南東から) | |
| 図版117 | 2号竪穴住居跡出土土器 |
| 図版118 | 2・5号竪穴住居跡出土土器 |
| 図版119 | 5・7・10号竪穴住居跡出土土器 |
| 図版120 | 10号竪穴住居跡出土土器. 1 |
| 図版121 | 10号竪穴住居跡出土土器. 2 |
| 図版122 | 10・11・14・17号竪穴住居跡出土土器 |
| 図版123 | 17号竪穴住居跡出土土器. 1 |
| 図版124 | 17号竪穴住居跡出土土器. 2 |
| 図版125 | 17号竪穴住居跡出土土器. 3 |
| 図版126 | 19～21号竪穴住居跡出土土器 |
| 図版127 | 23～27・31号竪穴住居跡出土土器 |
| 図版128 | 31号竪穴住居跡出土土器 |
| 図版129 | 31～34号竪穴住居跡出土土器 |
| 図版130 | 34号竪穴住居跡出土土器 |
| 図版131 | 35・44号竪穴住居跡出土土器 |
| 図版132 | 44・47号竪穴住居跡出土土器 |
| 図版133 | 48・49号竪穴住居跡出土土器 |
| 図版134 | 50・51号竪穴住居跡出土土器 |
| 図版135 | 53・54・56・57号竪穴住居跡出土土器 |
| 図版136 | 56号竪穴住居跡出土土器 |
| 図版137 | 58・59号竪穴住居跡出土土器 |
| 図版138 | 59号竪穴住居跡出土土器 |
| 図版139 | 60・62・64・65・72号竪穴住居跡出土土器 |
| 図版140 | 72～74号竪穴住居跡出土土器 |

- 図版141 74～76・80号竪穴住居跡出土土器
 図版142 80・85・86・89・90号竪穴住居跡出土土器
 図版143 90号竪穴住居跡出土土器
 図版144 91・93・94・96号竪穴住居跡出土土器
 図版145 144・1001号竪穴住居跡出土土器
 図版146 1029・1046・1048・1433・1434・1458・1461号竪穴住居跡出土土器
 図版147 1号土坑出土土器
 図版148 11号土坑出土土器
 図版149 11・12号土坑出土土器
 図版150 12号土坑出土土器
 図版151 12号土坑・1号円形周溝状遺構出土土器
 図版152 1号円形周溝状遺構出土土器
 図版153 1002号土坑出土土器。 1
 図版154 1002号土坑出土土器。 2
 図版155 1002号土坑出土土器。 3
 図版156 1002号土坑出土土器。 4
 図版157 1002号土坑出土土器。 5
 図版158 1001号溝出土土器。 1
 図版159 1001号溝出土土器。 2
 図版160 1001号溝出土土器。 3
 図版161 1001号溝出土土器。 4
 図版162 1001号溝出土土器。 5
 図版163 1001・1003号溝出土土器
 図版164 ピット出土土器
 図版165 各種文様と調整
 図版166 (1) 石庖丁。 1 (2) 石庖丁。 2
 図版167 (1) 石庖丁。 3 (2) 砥石。 1
 図版168 (1) 砥石。 2 (2) 砥石。 3
 図版169 (1) 砥石。 4 (2) 砥石。 5
 図版170 (1) 砥石。 6 (2) 砥石。 7
 図版171 (1) 砥石。 8 (2) 石器
 図版172 (1) 石鏃 (2) 鉄製品。 1
 図版173 (1) 鉄製品。 2 (2) 鉄製品。 3


図版174 (1) 鉄製品. 4

図版175 玉類


(2) 青銅製鋤先・土製品


図 版

(1) 以来尺遺跡の全景 (南上空から)



(2) 同 (北上空から)





(1) 以来尺遺跡の丘陵北半部（西上空から）



(2) 同 丘陵南半部・南斜面部（同）

(1) 以来尺遺跡の丘陵南半部・南斜面部（東上空から）



(2) 同 丘陵北半部（同）






以来尺遺跡南半部の主要遺構群〔3桁は挿図番号、1桁は付図番号〕(西から)




(1) 以来尺遺跡基本土層図. 1 (TP 7)



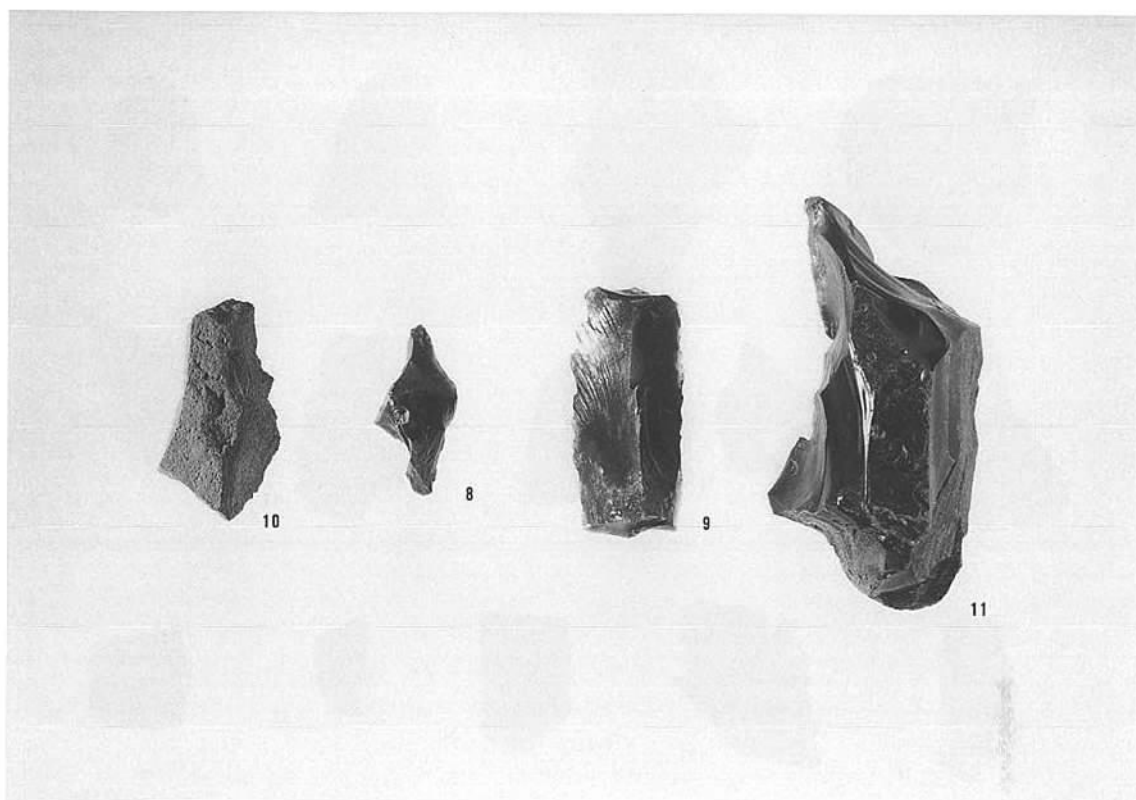
(2) 以来尺遺跡基本土層図. 2 (TP 3)




(1) 旧石器時代の石器. 1 (表)




(2) 旧石器時代の石器. 1 (裏)




(1) 旧石器時代の石器. 2 (表)



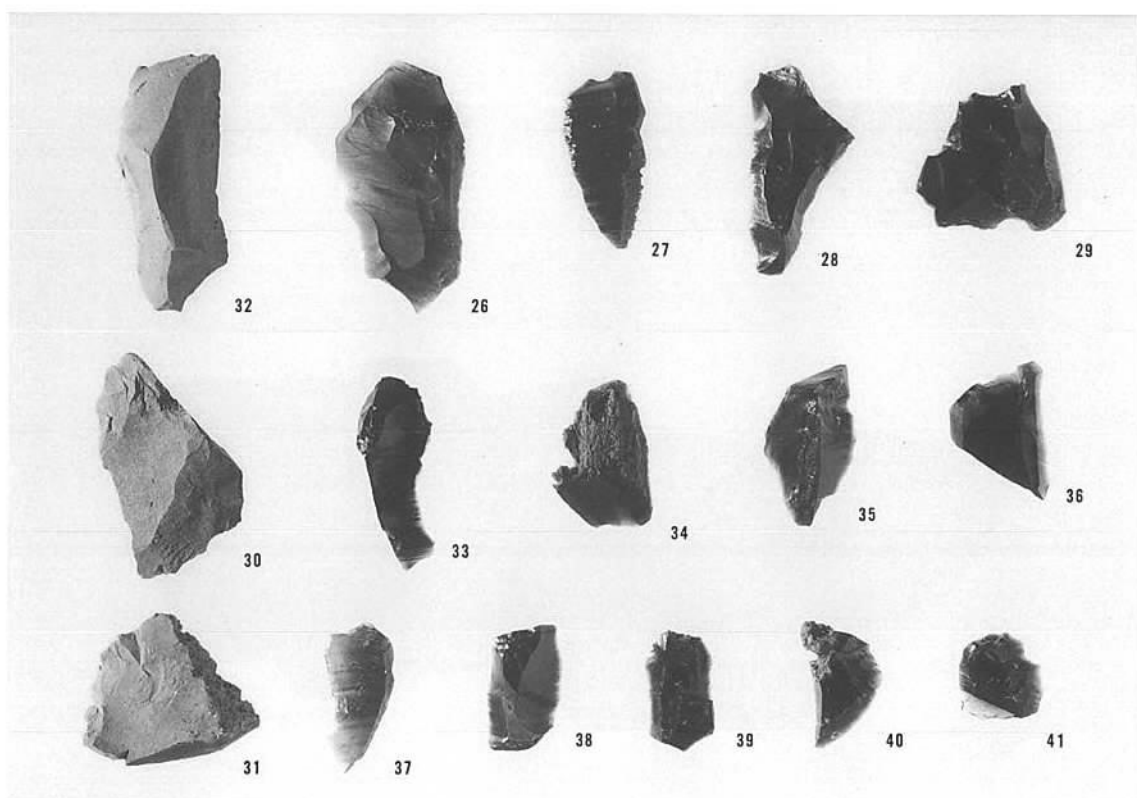
(2) 旧石器時代の石器. 2 (裏)




(1) 旧石器時代の石器. 3 (表)




(2) 旧石器時代の石器. 3 (裏)




(1) 旧石器時代の石器. 4




(2) 旧石器時代の石器. 5



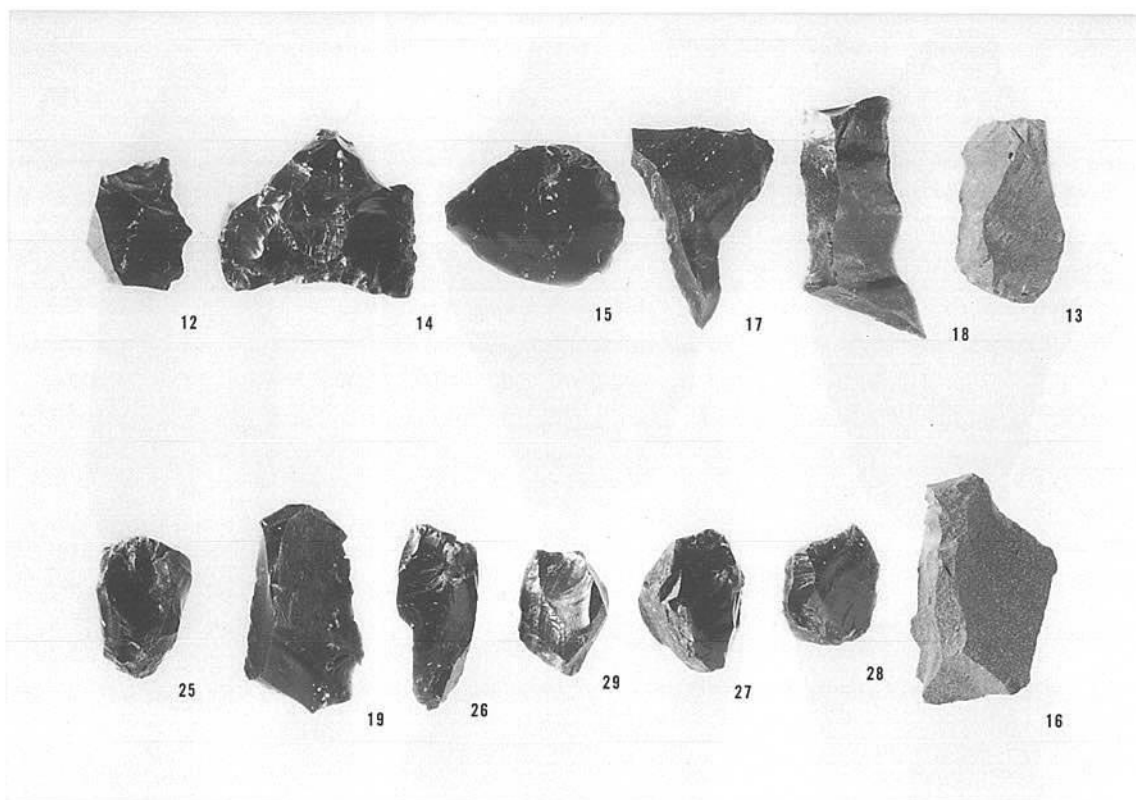
(1) 縄紋土器



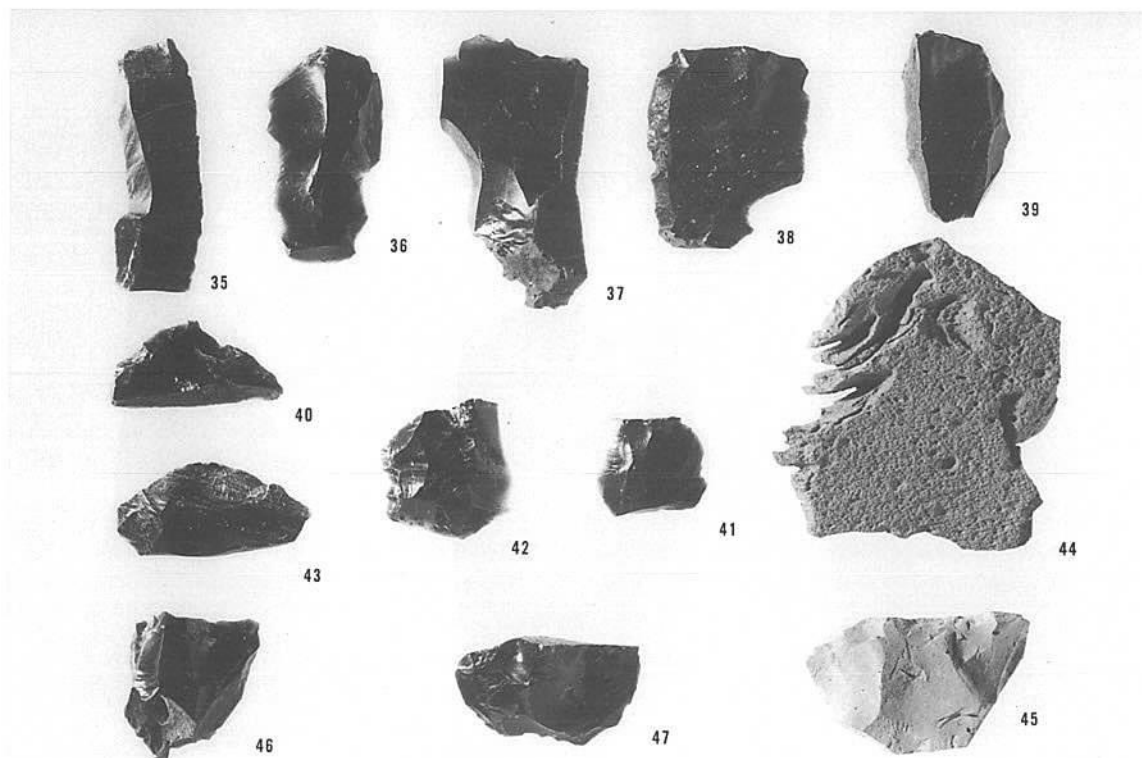
(2) 縄紋時代の石器. 1



縄紋時代の石器, 2



(1) 縄紋時代の石器. 3



(2) 縄紋時代の石器. 4



(1) 市道付替え部分の調査. 1 (南東から)



(2) 市道付替え部分の調査. 2 (東から)



(1) 1号竖穴住居跡（東から）



(2) 1号竖穴住居跡（東から）



(1) 2号竖穴住居跡 (南西から)




(2) 2号竖穴住居跡遺物出土状態 (南から)



(1) 3・11号竪穴住居跡(南から)



(2) 3・11号竪穴住居跡完掘状態(南から)



(1) 4号竖穴住居跡（南東から）



(2) 4号竖穴住居跡屋内土坑（南から）



(1) 5～9号竖穴住居跡（南から）



(2) 5号竖穴住居跡（南西から）



(1) 5号竖穴住居跡遺物出土状態 (西から)



(2) 5号竖穴住居跡完掘状態 (南西から)



(1) 5号竪穴住居跡炉跡と中央溝の土層断面（北西から）




(2) 5号竪穴住居跡屋内土坑（東から）



(1) 6号竖穴住居跡 (南から)



(2) 7号竖穴住居跡 (南から)



(1) 10号竖穴住居跡遺物出土状態 (南西から)




(2) 10号竖穴住居跡 (南西から)



(1) 12号竪穴住居跡（南東から）



(2) 12・13号竪穴住居跡（南東から）



(1) 8～10・12・13・16号竪穴住居跡（南から）



(2) 15・16号竪穴住居跡（南東から）



(1) 17号竪穴住居跡（南東から）



(2) 17号竪穴住居跡遺物出土状態（北西から）



(1) 17・89号竖穴住居跡完掘状態（東から）




(2) 17号竖穴住居跡炉跡と中央溝との土層断面（北西から）




(1) 17号竪穴住居跡北側支柱穴（北西から）



(2) 17号竪穴住居跡南側支柱穴（南東から）



(1) 18~20号竪穴住居跡 (南から)



(2) 18号竪穴住居跡 (西から)



(1) 18号竖穴住居跡遺物出土状態（北西から）



(2) 19号竖穴住居跡（西から）



(1) 22号竖穴住居跡 (南から)




(2) 24号竖穴住居跡 (南から)



(1) 25・26号竪穴住居跡（南から）



(2) 25・26号竪穴住居跡（東から）




(1) 25号竪穴住居跡（南東から）



(2) 26号竪穴住居跡（北西から）



(1) 27号竪穴住居跡（東から）




(2) 28号竪穴住居跡（東から）



(1) 29号竪穴住居跡（北から）




(2) 30号竪穴住居跡（東から）



(1) 31号竪穴住居跡（南東から）



(2) 31号竪穴住居跡屋内土坑（北西から）



(1) 32号竖穴住居跡（東から）



(2) 33号竖穴住居跡（北東から）



(1) 34・35号竪穴住居跡（東から）



(2) 34号竪穴住居跡床面の状態. 1（北東から）



(1) 34号竪穴住居跡床面の状態. 2 (南東から)



(2) 34号竪穴住居跡炉跡 (北から)



(1) 34号竖穴住居跡遺物出土状態. 1 (北から)



(2) 34号竖穴住居跡遺物出土状態. 2 (北西から)




(1) 34号竪穴住居跡南側主柱穴遺物出土状態（北西から）



(2) 34号竪穴住居跡南側主柱穴完掘状態（北西から）



(1) 44号竪穴住居跡周辺（南東から）



(2) 44号竪穴住居跡（南から）



(1) 44~46号竖穴住居跡（北から）



(2) 47号竖穴住居跡（北東から）



(1) 48・50号竖穴住居跡（北から）




(2) 49号竖穴住居跡（東から）



(1) 51号竪穴住居跡（北西から）



(2) 52号竪穴住居跡（東から）




(1) 53号竖穴住居跡（北西から）




(2) 54号竖穴住居跡（北西から）



(1) 56・57号竪穴住居跡（北東から）



(2) 56号竪穴住居跡屋内土坑（南東から）



(1) 59号竪穴住居跡遺物出土状態（北東から）




(2) 59号竪穴住居跡（北東から）




(1) 60号竪穴住居跡（北東から）



(2) 60号竪穴住居跡完掘状態（北西から）



(1) 62・63号竪穴住居跡（西から）



(2) 62号竪穴住居跡炉跡（北から）



(1) 64・89号竪穴住居跡（北から）



(2) 65・68号竪穴住居跡（南から）



(1) 66号竪穴住居跡（南から）



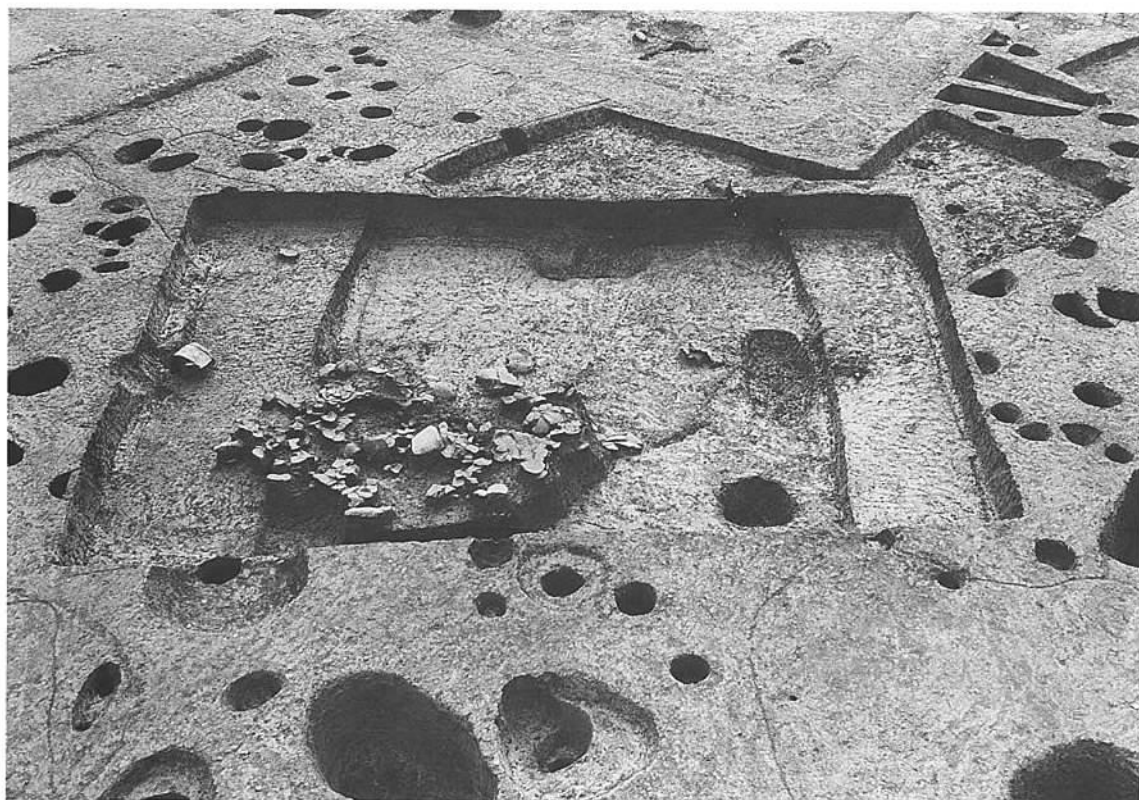
(2) 67号竪穴住居跡（北から）



(1) 69・70号竖穴住居跡（南西から）



(2) 71号竖穴住居跡（南東から）



(1) 72・73号竪穴住居跡遺物出土状態（北西から）




(2) 72・73号竪穴住居跡（北西から）




(1) 72号竖穴住居跡遺物出土状態. 1 (南から)




(2) 72号竖穴住居跡遺物出土状態. 2 (南西から)



(1) 74・75号竪穴住居跡（北東から）



(2) 74号竪穴住居跡遺物出土状態（北から）



(1) 76~79号竖穴住居跡 (南から)



(2) 76~79号竖穴住居跡完掘状態 (南から)




(1) 80号竖穴住居跡周辺 (南から)



(2) 80号竖穴住居跡 (北東から)



(1) 80号竖穴住居跡炉跡（北から）



(2) 81号竖穴住居跡（南から）



(1) 82号竪穴住居跡（東から）




(2) 82・85号竪穴住居跡（南西から）



(1) 84号竪穴住居跡（南から）



(2) 86号竪穴住居跡（北から）



(1) 84号竪穴住居跡遺物出土状態. 1 (南から)



(2) 84号竪穴住居跡遺物出土状態. 2 (南から)



(1) 82~88号竪穴住居跡（北東から）




(2) 89号竪穴住居跡遺物出土状態（南東から）



(1) 87号竪穴住居跡（北から）



(2) 88・85号竪穴住居跡（南から）




(1) 90号竖穴住居跡遺物出土状態. 1 (北東から)



(2) 90号竖穴住居跡遺物出土状態. 2 (北西から)




(1) 90号竪穴住居跡（北東から）



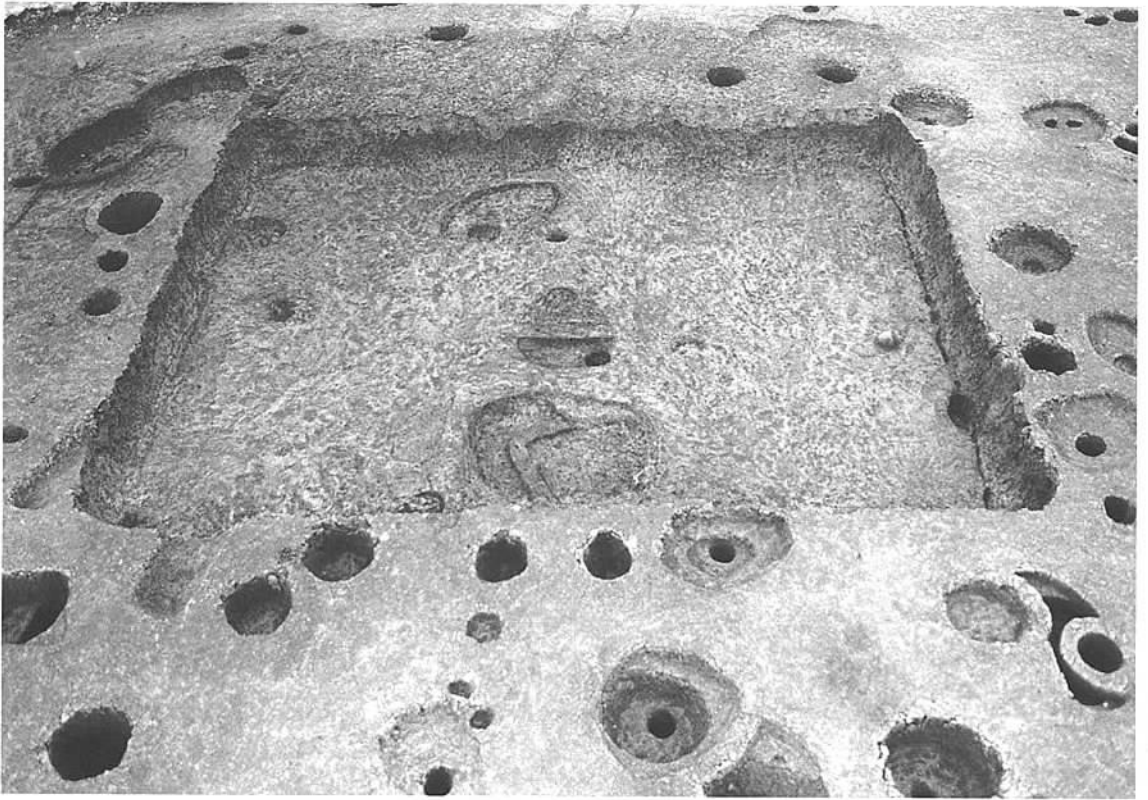
(2) 90号竪穴住居跡完掘状態（北東から）



(1) 91・93号竪穴住居跡（南から）



(2) 91号竪穴住居跡遺物出土状態（西から）



(1) 92号竖穴住居跡 (南西から)



(2) 92号竖穴住居跡完掘状態 (西から)



(1) 94号竪穴住居跡（北から）



(2) 94号竪穴住居跡完掘状態（南東から）



(1) 95号竖穴住居跡 (東から)



(2) 99号竖穴住居跡 (南から)




(1) 101・102号竖穴住居跡（南から）



(2) 103・104号竖穴住居跡（南から）



(1) 126号竪穴住居跡（北西から）



(2) 137号竪穴住居跡（西から）



(1) 137号竖穴住居跡遺物出土状態. 1 (北から)



(2) 137号竖穴住居跡遺物出土状態. 2 (東から)




(1) 143号竪穴住居跡（南西から）



(2) 145号竪穴住居跡（北から）



(1) 144号竖穴住居跡、2003・2004号掘立柱建物跡（北から）



(2) 1001号竖穴住居跡（東から）



(1) 1024・1025号竪穴住居跡と住1029・1031号群、住1046号・建2011号群、住1041号群（西から）



(2) 住1029・1031号群 [1007・1027～1029・1031～1033・1036・1038・1039・1052号竪穴住居跡] と住1046号・建2011号群 [1026・1030・1034・1035・1042・1044・1046・1047号竪穴住居跡、2008～2011号掘立柱建物跡]（東から）



(1) 住1029・1031号群 [1007・1027～1029・1031～1033・1036・1038・1039・1052号竪穴住居跡] と住1046号・建2011号群 [1026・1030・1034・1035・1042・1044・1046・1047号竪穴住居跡、2008～2011号掘立柱建物跡]・住1041号群 [1040・1041・1048号竪穴住居跡] (西から)



(2) 住1041号群と住1046号・建2011号群 (南から)




(1) 住1041号群 [1040・1041・1048号竪穴住居跡] (北から)



(2) 住1046号・建2011号群 [1026・1030・1034・1035・1042・1044・1046・1047号竪穴住居跡、2008～2011号掘立柱建物跡]、住1029・1031号群 [1007・1027～1029・1031～1033・1036・1038・1039・1052号竪穴住居跡]、住1041号群 (東から)



(1) 住1046号・建2011号群 [1026・1030・1034・1035・1042・1044・1046・1047号竪穴住居跡、2008～2011号掘立柱建物跡] と住1041号群 [1040・1041・1048号竪穴住居跡] (西から)



(2) 住1046号・建2011号群と住1029・1031号群 [1007・1027～1029・1031～1033・1036・1038・1039・1052号竪穴住居跡] (東から)




(1) 住1046号・建2011号群 [1026・1030・1034・1035・1042・1044・1046・1047号竪穴住居跡] と住1029・1031号群 [1007・1027～1029・1031～1033・1036・1038・1039・1052号竪穴住居跡]・1001号竪穴住居跡（南から）



(2) 1026号竪穴住居跡（北から）




(1) 住1459号群 [1458・1459号竪穴住居跡] (西から)



(2) 住1460号群 [1460号A～C・1461号竪穴住居跡] (同)



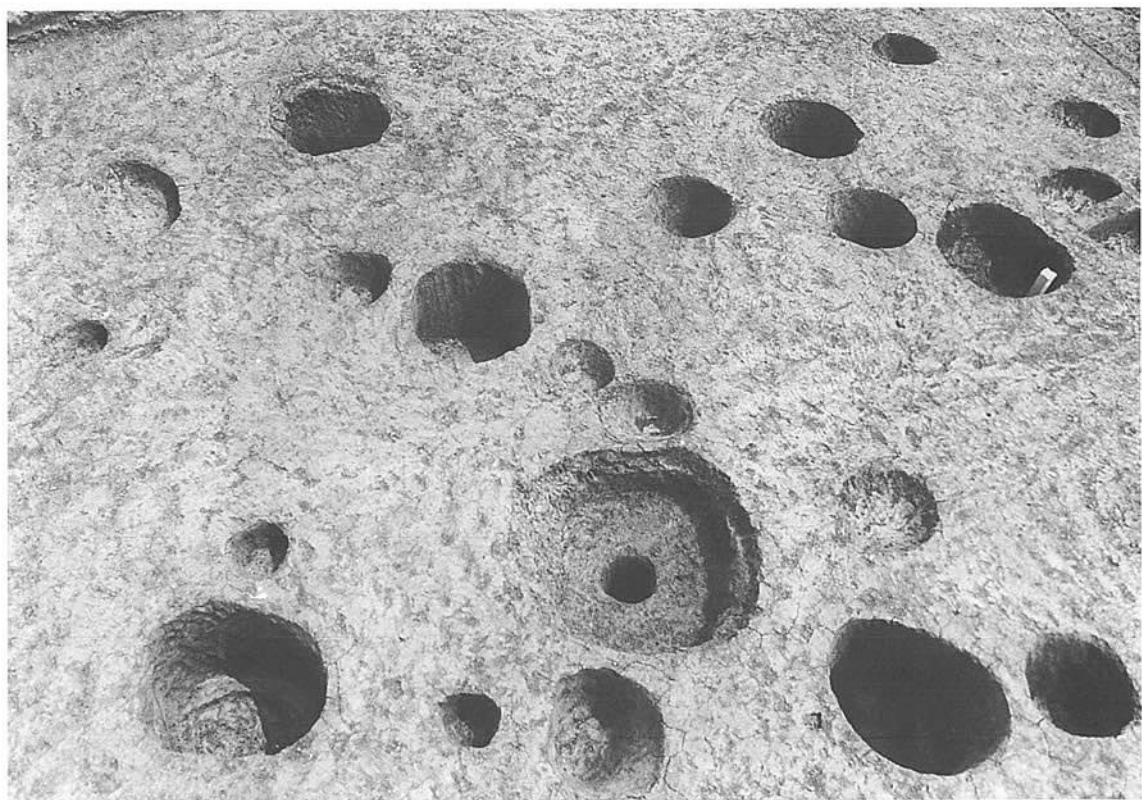
(1) 1007号竪穴住居跡の鉄器出土状態
(南から)



(2) 1048号竪穴住居跡の土器出土状態
(同)




(3) 同(同)



(1) 1・2号掘立柱建物跡（北西から）




(2) 3号掘立柱建物跡（南西から）



(1) 3号掘立柱建物跡柱2 (北西から)




(2) 3号掘立柱建物跡柱5 (南西から)



(1) 4号掘立柱建物跡（南から）



(2) 7号掘立柱建物跡（南東から）



(1) 9号掘立柱建物跡 (南東から)



(2) 10号掘立柱建物跡周辺. 1 (南から)



(1) 10号掘立柱建物跡周辺, 2 (南西から)




(2) 10号掘立柱建物跡 (東から)



(1) 10号掘立柱建物跡柱4 (南から)




(2) 10号掘立柱建物跡柱6 (南から)



(1) 11号掘立柱建物跡（北東から）



(2) 13・34号掘立柱建物跡（南西から）



(1) 11号掘立柱建物跡柱3 (南から)



(2) 11号掘立柱建物跡柱4 (北西から)



(1) 14号掘立柱建物跡 (南から)




(2) 14号掘立柱建物跡柱3 (東から)



(1) 15・16号掘立柱建物跡（南から）



(2) 15号掘立柱建物跡柱4（南から）



(1) 18号掘立柱建物跡 (北から)




(2) 18号掘立柱建物跡柱2 (南から)



(1) 19号掘立柱建物跡 (南東から)



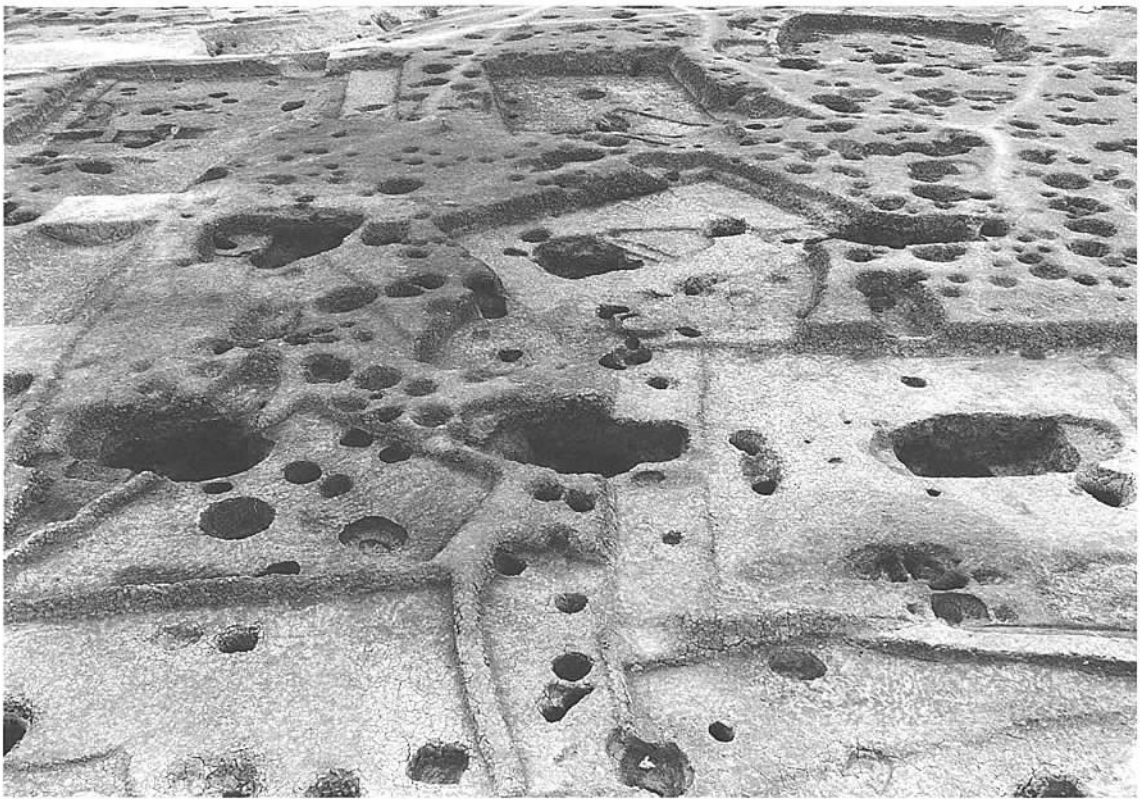
(2) 19号掘立柱建物跡柱1 (南から)



(1) 21号掘立柱建物跡（東から）



(2) 22・24号掘立柱建物跡（南西から）



(1) 23号掘立柱建物跡（南から）



(2) 23号掘立柱建物跡（上空から）



(1) 23号掘立柱建物跡柱2 (北から)



(2) 23号掘立柱建物跡柱2 完掘状態 (北から)



(1) 23号掘立柱建物跡柱4 (南から)




(2) 23号掘立柱建物跡柱4 完掘状態 (南から)




(1) 23号掘立柱建物跡柱5 (南から)



(2) 23号掘立柱建物跡柱5 完掘状態 (南から)



(1) 23号掘立柱建物跡柱6 (南から)



(2) 23号掘立柱建物跡柱6 完掘状態 (南から)



(1) 25号掘立柱建物跡（北東から）



(2) 26号掘立柱建物跡（東から）



(1) 27号掘立柱建物跡（東から）



(2) 29号掘立柱建物跡（北から）



(1) 30号掘立柱建物跡（南西から）



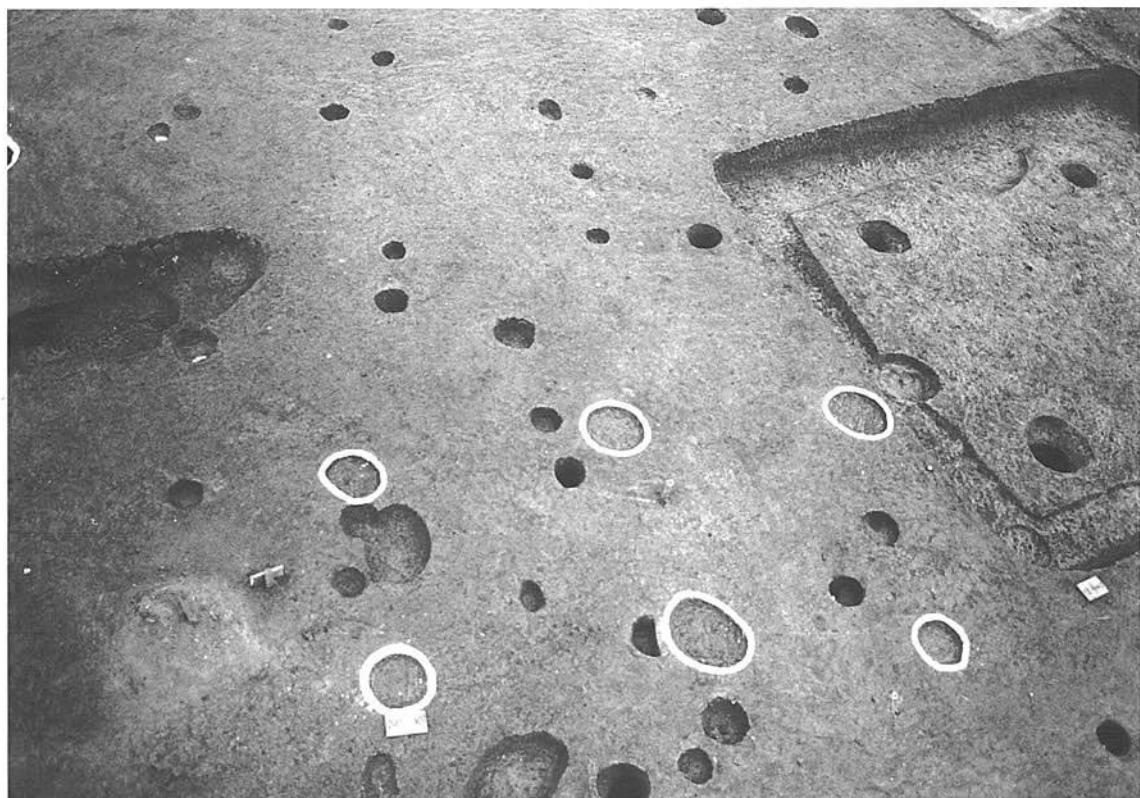
(2) 31・32号掘立柱建物跡（南東から）



(1) 33号掘立柱建物跡 (南東から)



(2) 35・36号掘立柱建物跡 (西から)



(1) 1001号掘立柱建物跡と1001号竪穴住居跡（南から）




(2) 同（西から）




(1) 建1012号群 [1011~1013号掘立柱建物跡] (南東から)



(2) 1011号掘立柱建物跡 (南東から)



(1) 1012号掘立柱建物跡 (南西から)



(2) 1013号掘立柱建物跡 (南東から)



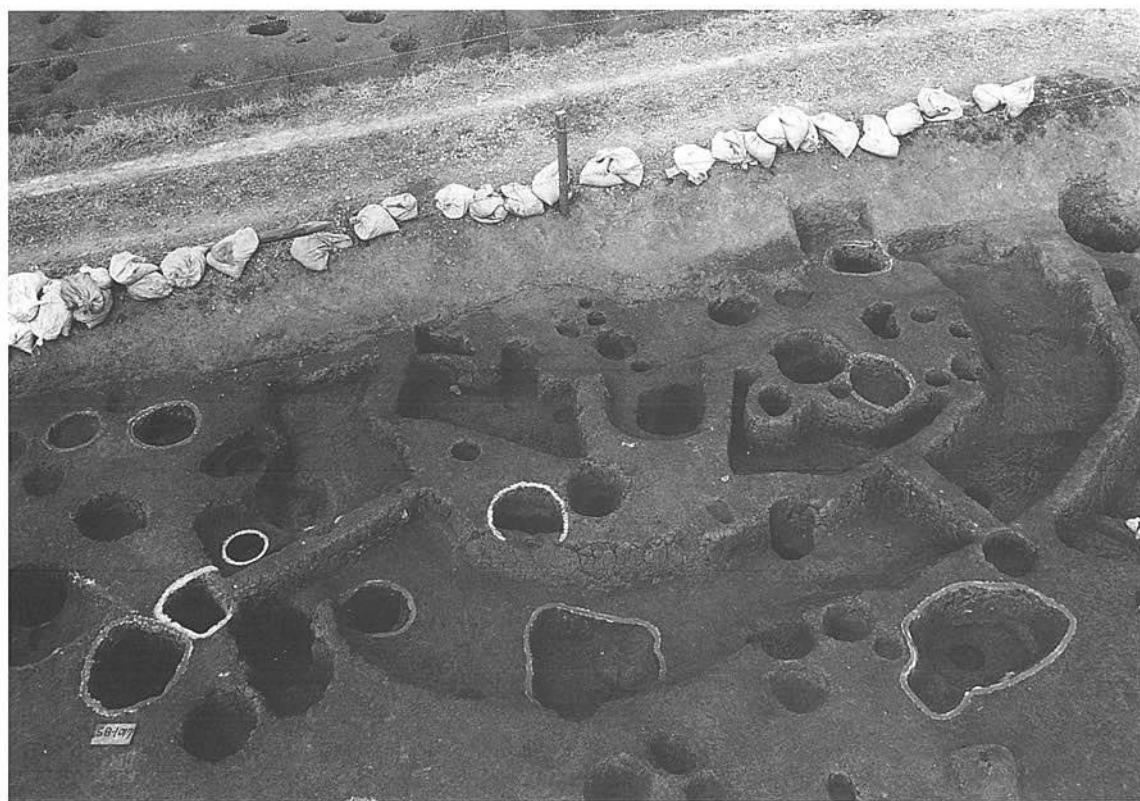
(1) 建1024号・住127号群 [1024号A・B掘立柱建物跡、127・128号竪穴住居跡] (北東から)



(2) 建1025号・住139号群 [1025号掘立柱建物跡、138号A～C、139号A・B、140号竪穴住居跡] (西から)



(1) 206号掘立柱建物跡と2号溝 [北半部：1992年度調査] (南から)




(2) 206号掘立柱建物跡と2号溝 [北半部：1993年度調査] (同)



(1) ピット300 (東から)




(2) ピット400 (北から)



(1) ピット1030 (北から)



(2) 底面に粘土のあるピット, 1 (P-2)



(1) 底面に粘土のあるピット. 2 (P-180)



(2) 底面に粘土のあるピット. 3 (P-700)




(1) 1号土坑 (東から)



(2) 1号土坑遺物出土状態 (北西から)



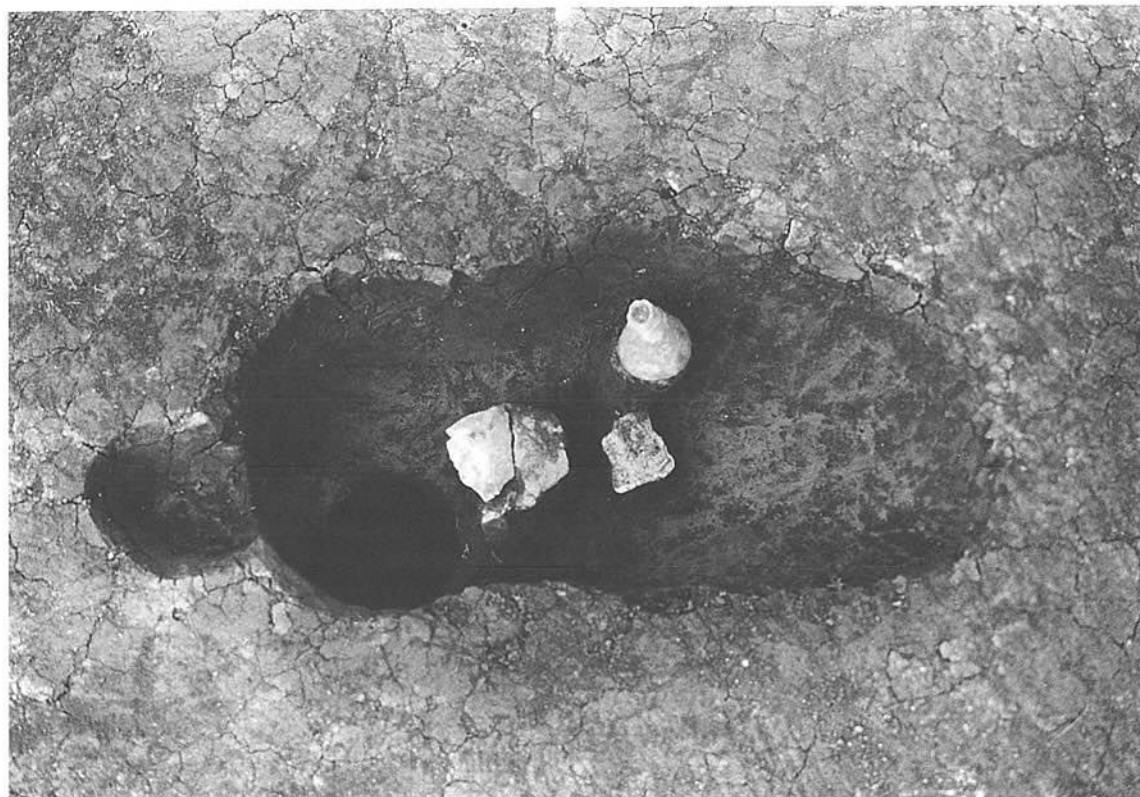
(1) 11号土坑（北西から）



(2) 11号土坑遺物出土状態（南東から）




(1) 12号土坑（北から）



(2) 13号土坑（南から）



(1) 1号円形周溝状遺構北半分（南から）



(2) 1号円形周溝状遺構南半分（南から）




(1) 1号円形周溝状遺構遺物出土状態（北東から）



(2) 1・2号円形周溝状遺構（南東から）




住2-11



住2-16



住2-12



住2-18



住2-13



住2-20



住2-23



住2-13

2号竖穴住居跡出土土器



住2—24



住5—7




住2—25



住5—10



住2—26



住5—11



住5—5





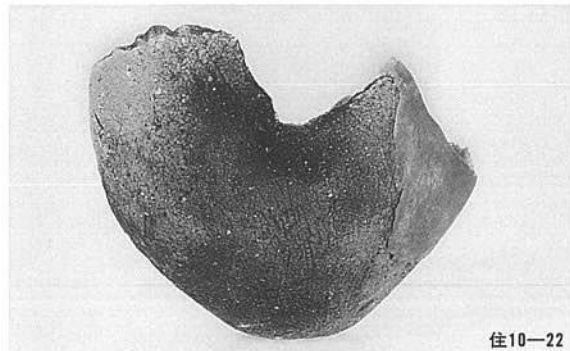


住5—9




住5—12




5·7·10号竖穴住居跡出土土器




10号竖穴住居迹出土土器. 1




10号竖穴住居跡出土土器. 2




10·11·14·17号竖穴住居跡出土土器



17号竖穴住居跡出土土器. 1




住17-24




住17-30



住11-26



住17-31



住17-27



住17-34




住17-28



住17-36



住17-29



住17-38



住17-13



住17-35



住17-40



住17-41




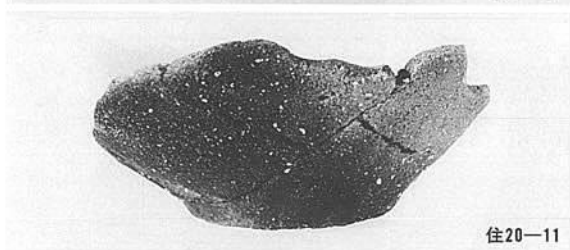
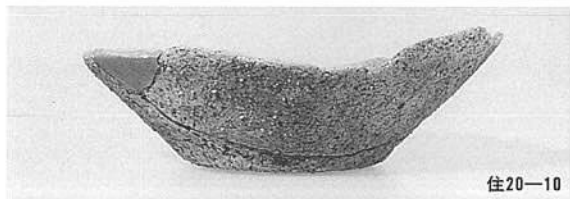
住17-42



住17-43



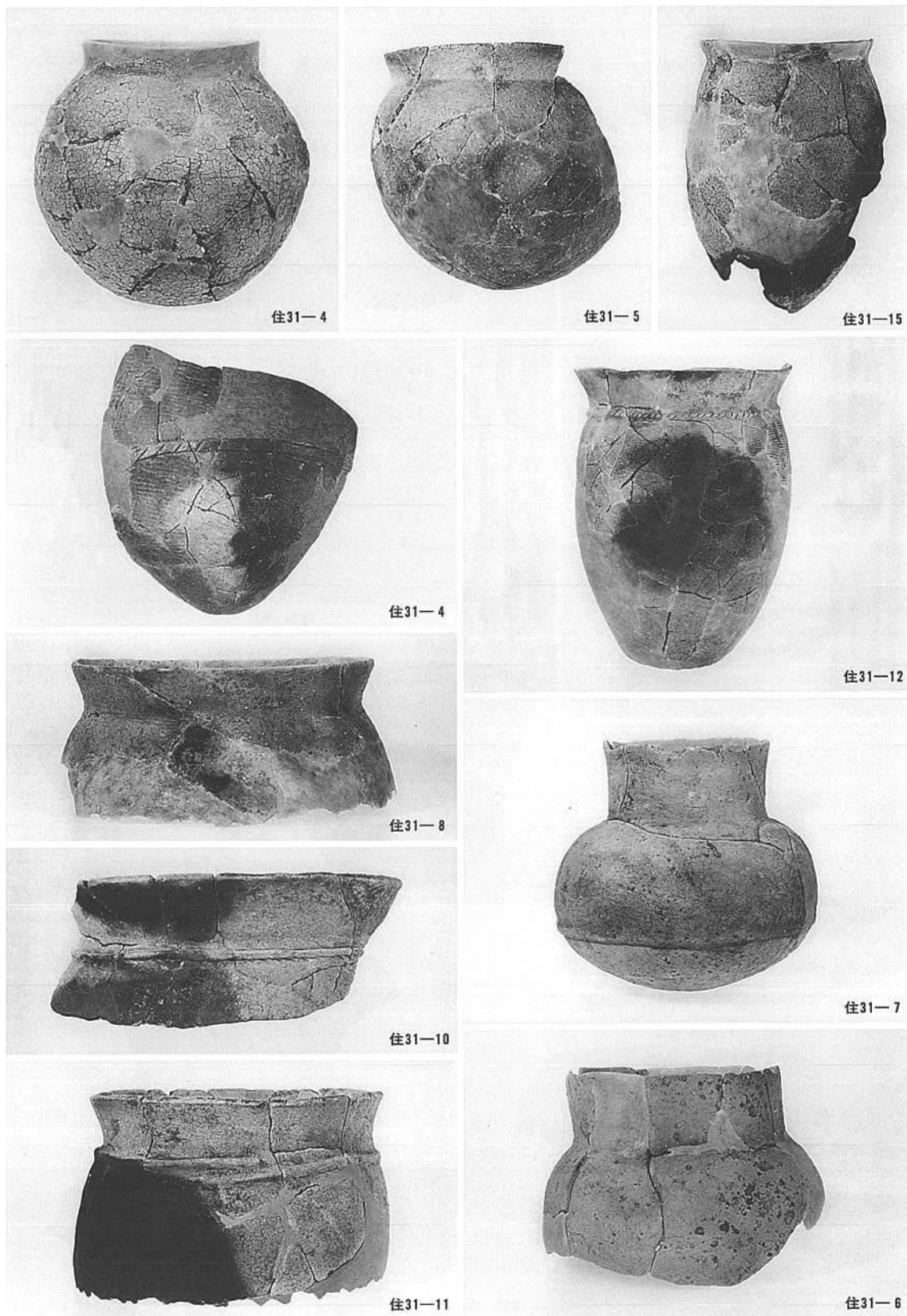
住17-48




19~21号竖穴住居跡出土土器




23~27·31号竖穴住居跡出土土器






31号竖穴住居迹出土土器




31~34号竖穴住居跡出土土器




34号竖穴住居跡出土土器



35·44号竖穴住居跡出土土器



住44-10



住44-28




住44-12



住44-29



住44-13



住47-13




住44-16



住47-12



住44-17



住47-18




住48-1




住49-6



住49-8



住49-3




住49-9




住49-4




住49-10




住49-5





住49-12






50・51号竖穴住居跡出土土器




53·54·56·57号竖穴住居跡出土土器



56号竖穴住居跡出土土器




58·59号竖穴住居跡出土土器



59号竖穴住居跡出土土器



60·62·64·65·72号竖穴住居跡出土土器



72~74号竪穴住居跡出土土器



住74—20



住75—5



住74—23



住76—14



住75—1



住76—15



住76—16



住75—3




住76—18



住80—20




住80-22



住90-2



住80-24



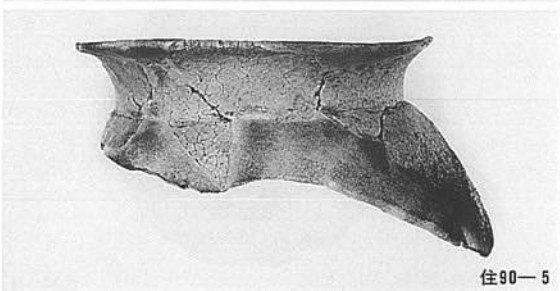
住90-3



住90-4



住85-13



住90-5



住86-19



住89-12



住90-1



住90-11



住90-20



住90-15



住90-23



住90-22



住90-25



住90-26



住90-27



住90-28



住90-31

90号竖穴住居跡出土土器



住91-3



住91-6



住91-16



住91-23



住91-25



住93-33



住93-34




住94-35



住94-54



住96-57



144·1001号竖穴住居跡出土土器



住1029—16




住1434—9




住1046—2




住1458—11



住1458—16



住1048—5




住1461—8




住1433—2




住1461—11



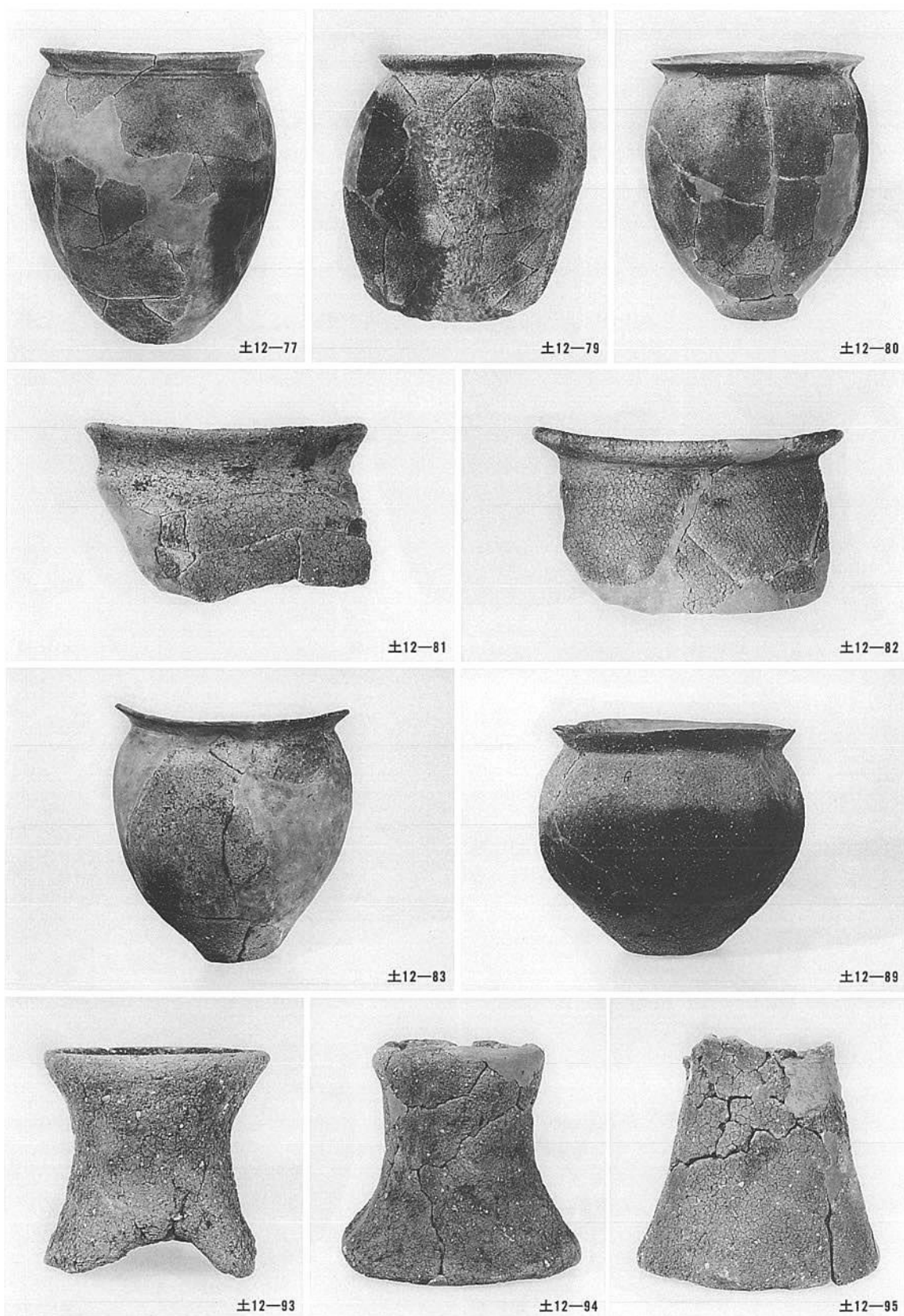
1号土坑出土土器



11号土坑出土土器



11·12号土坑出土土器



12号土坑出土土器



土12-97



土12-98



土12-99



土12-100



土12-101



土12-103




円形周溝 1-4




円形周溝 1-12



円形周溝 1-7



円形周溝 1-14



円形周溝 1-10



円形周溝 1-15

12号土坑・1号円形周溝状遺構出土土器



円形周溝 1—16



円形周溝 1—22



円形周溝 1—24



円形周溝 1—26



円形周溝 1—19



円形周溝 1—27



円形周溝 1—28






円形周溝 1—29



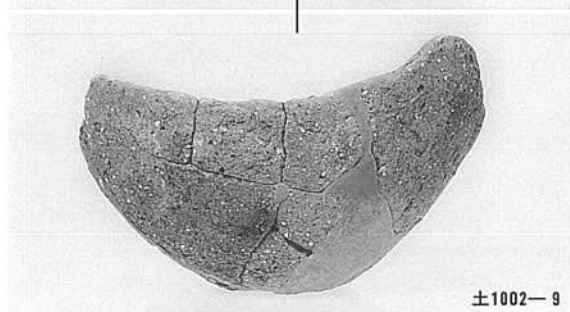
円形周溝 1—30



円形周溝 1—31



1002号土坑出土土器. 1




±1002-9



±1002-10



±1002-11



±1002-14



±1002-21







±1002-23






±1002-24

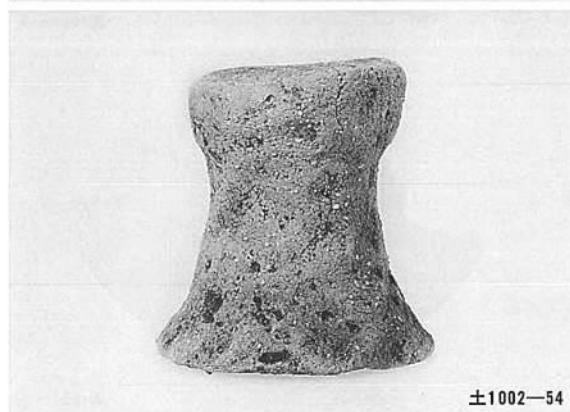



±1002-25





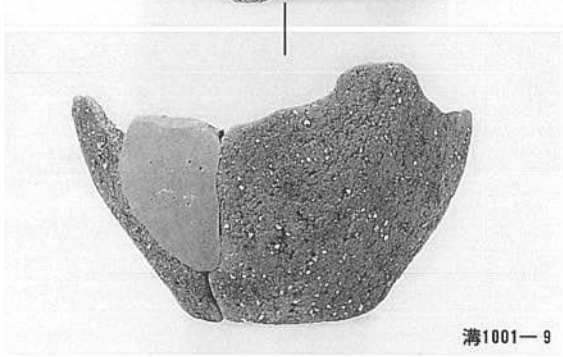





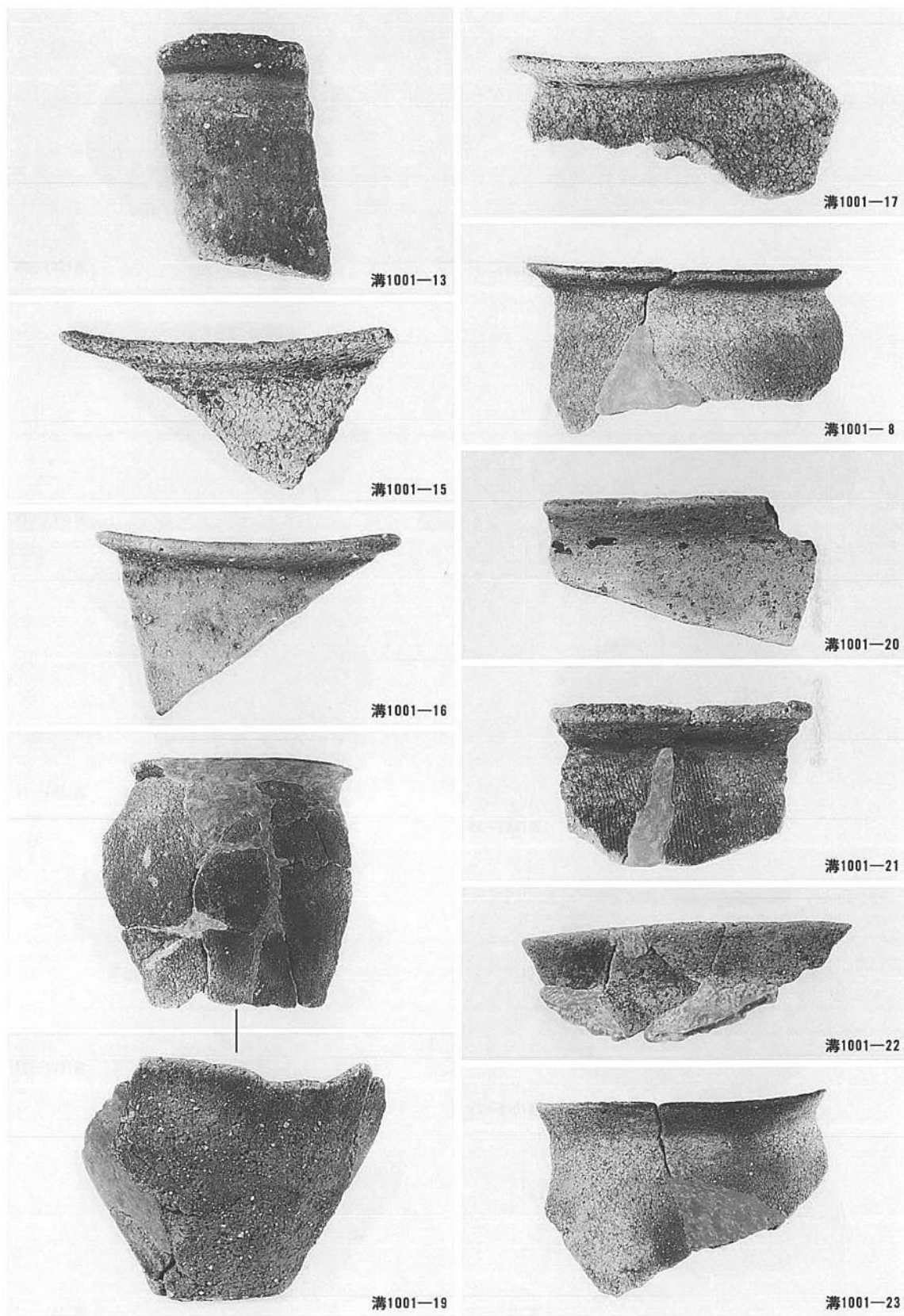
1002号土坑出土土器. 3





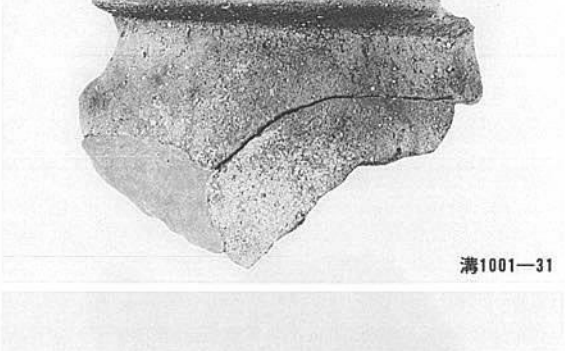










1002号土坑出土土器，5





1001号沟出土土器。2







1001-46



1001-48



1001-47



1001-49



1001-50



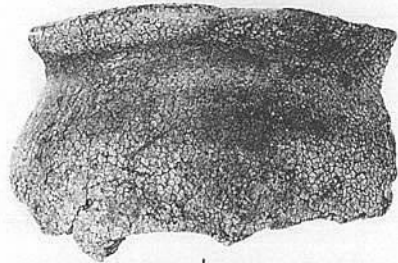
1001-64




1001-51








1001-42





5 1001-3




1001-54









各種文様と調整




(1) 石庖丁. 1




(2) 石庖丁. 2




(1) 石庖丁. 3




(2) 砥石. 1




(1) 砥石. 2




(2) 砥石. 3




(1) 砥石. 4




(2) 砥石. 5




(1) 砥石. 6




(2) 砥石. 7



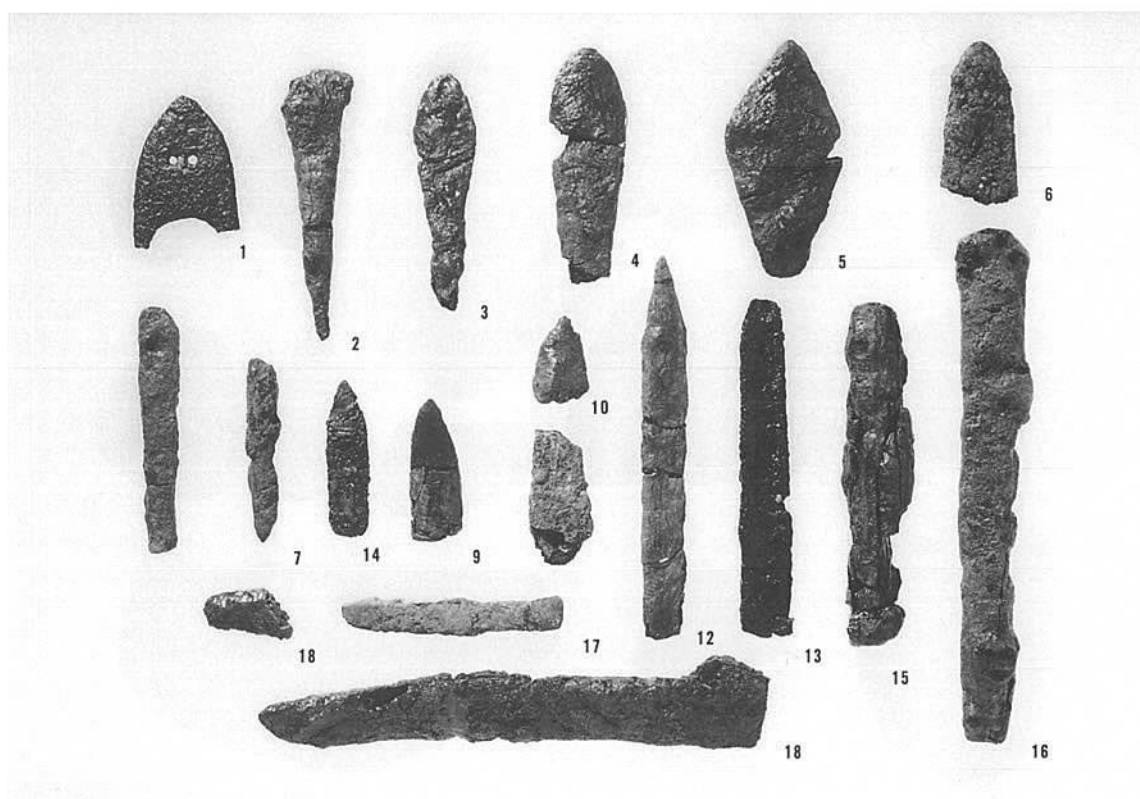
(1) 砥石. 8




(2) 石器




(1) 石鏃




(2) 鉄製品. 1




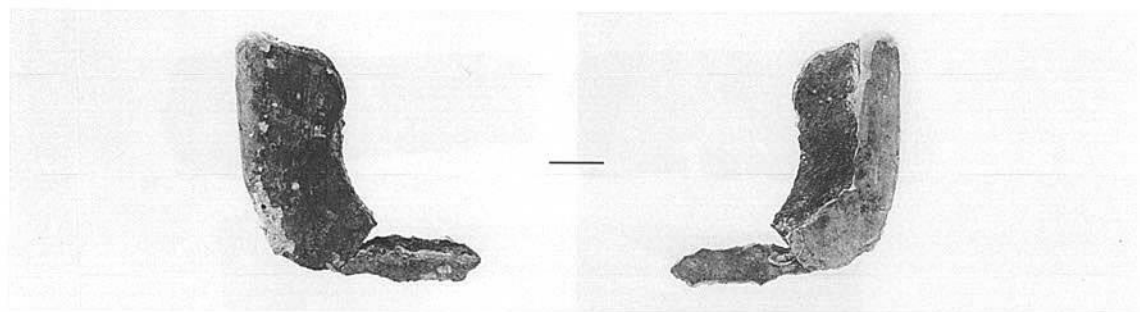
(1) 鉄製品. 2




(2) 鉄製品. 3



(1) 鉄製品. 4



(2) 青銅製鋤先・土製品



玉類

福岡県行政資料

| | | | |
|------|----|-------|--------|
| 分類番号 | JH | 所属コード | 213305 |
| 登録年度 | 8 | 登録番号 | 14 |

一般国道
3号 筑紫野バイパス関係埋蔵文化財調査報告 第4集

いらいじゃく
以来尺遺跡 I

下巻

福岡県筑紫野市大字筑紫所在遺跡の調査

平成9年3月31日

発行 福岡県教育委員会
〒812 福岡市博多区東公園7番7号

印刷 株式会社昭和堂印刷
〒812 福岡市博多区榎田2-2-52 徳重ビル

以来尺遺跡 I

福岡県筑紫野市大字筑紫所在遺跡の調査

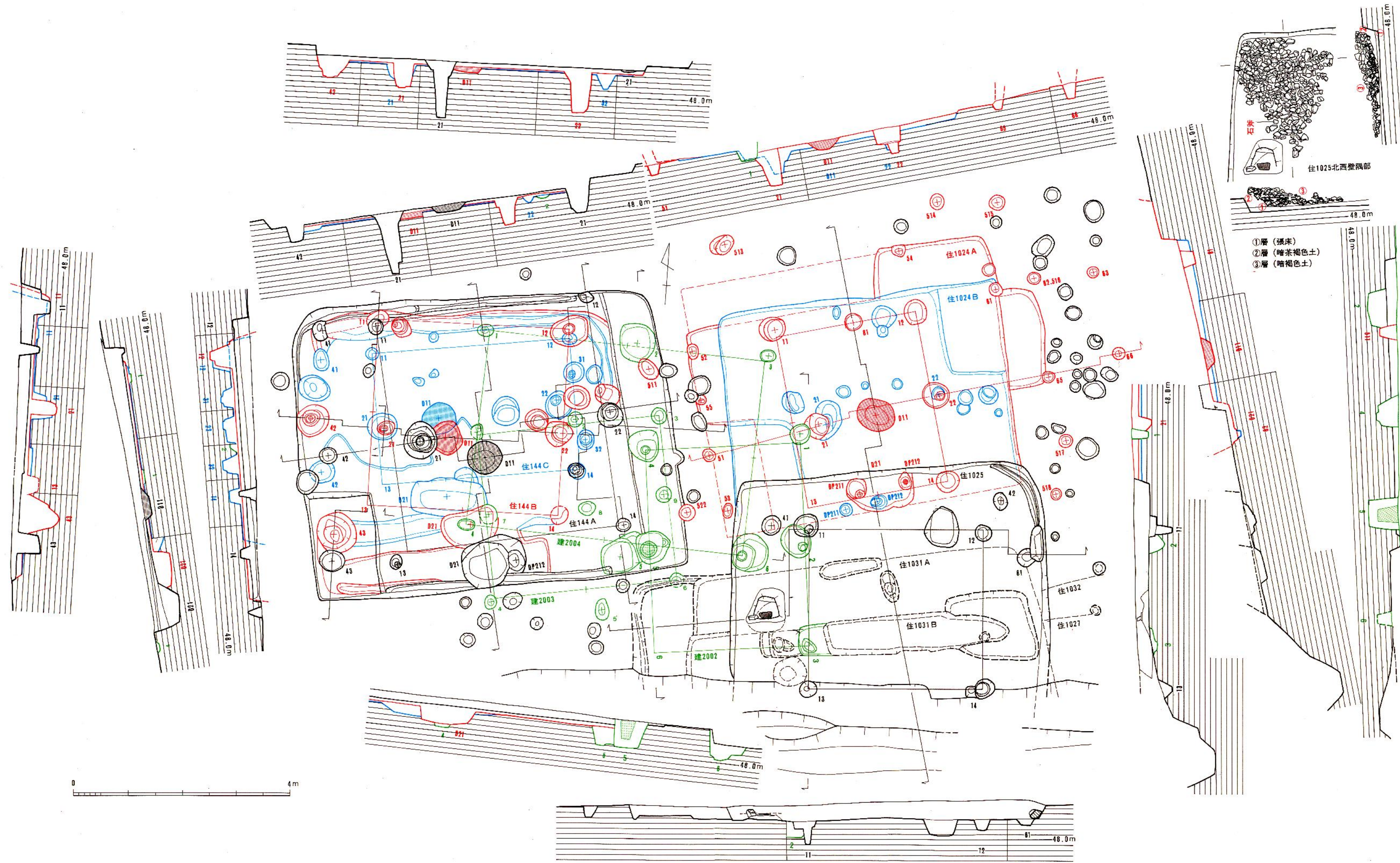
- 付図1 以来尺遺跡遺構配置図 (1/200)
- 付図2 建2002号群・住144号群・1025号竪穴住居跡実測図 (1/60)
(2002～2004号掘立柱建物跡・144号A～C・1024号A・B・1025号竪穴住居跡)
- 付図3 A 建2011号群・住1046号群実測図① (1/60)
(2008～2011号掘立柱建物跡・1026号A・B・1030・1034・1035・1042・1044・1046・1047号竪穴住居跡)
- 付図3 B 建2011号群・住1046号群実測図② (1/60)
(2008～2011号掘立柱建物・1026号A・B・1030・1034・1035・1042・1044・1046・1047号竪穴住居跡)
- 付図3 C 建2011号群・住1046号群実測図③ (1/60)
(2008～2011号掘立柱建物跡・1026号A・B・1030・1034・1035・1042・1044・1046号竪穴住居跡)
- 付図4 住1029・1031号群実測図 (1/60)
(1007・1027～1029・1031号A・B・1032・1033・1036・1038・1039・1052号竪穴住居跡)
- 付図5 建2005号群・137号竪穴住居跡実測図 (1/60)
(1015・1016号A・B・1017号A・B・1018・2005～2007・2012号掘立柱建物跡、
2～4・11・21・137号竪穴住居跡・2～4号溝)
- 付図6 建1025号群・住139号群 (1024・1025号掘立柱建物跡、127・128・138～140号
竪穴住居跡) 実測図 (1/60)

1997

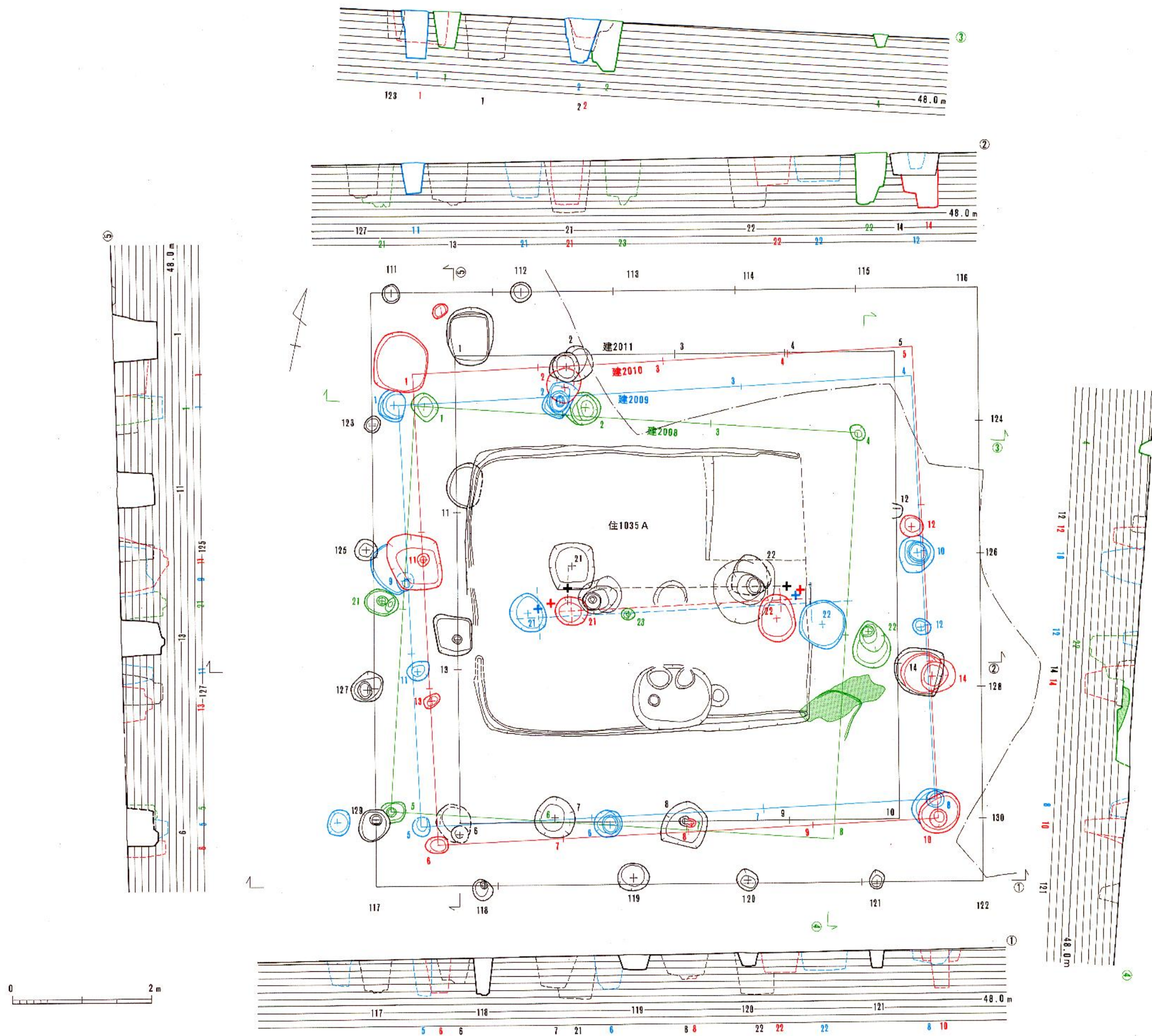
福岡県教育委員会



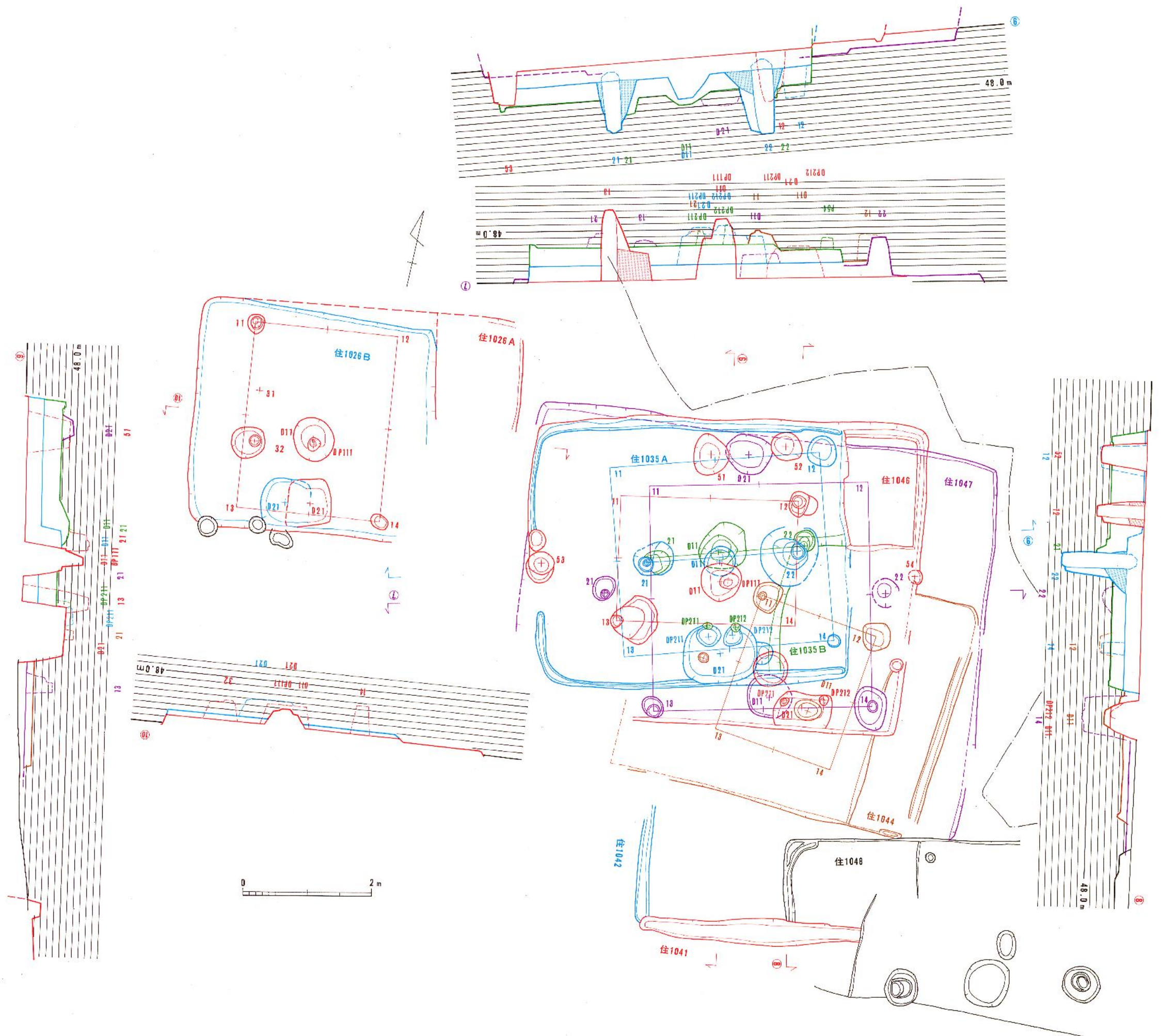
付圖1 以原尺通構配置圖 (1/200)



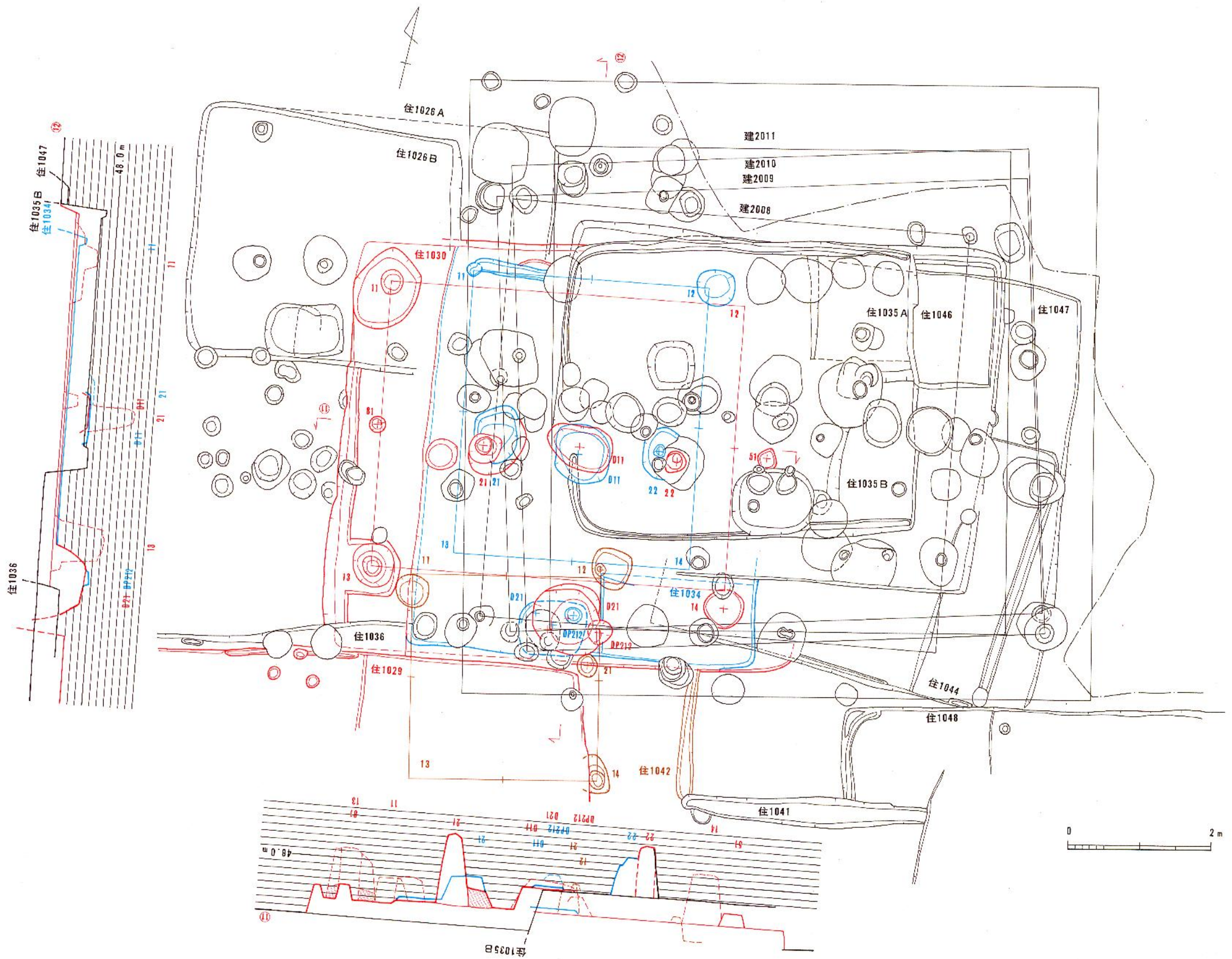
付图2 建2002号群·住144号群·1025号竖穴住居跡 (2002~2004号掘立柱建物跡·144号A~C·1024号A·B·1025号竖穴住居跡) 実測図 (1/60)



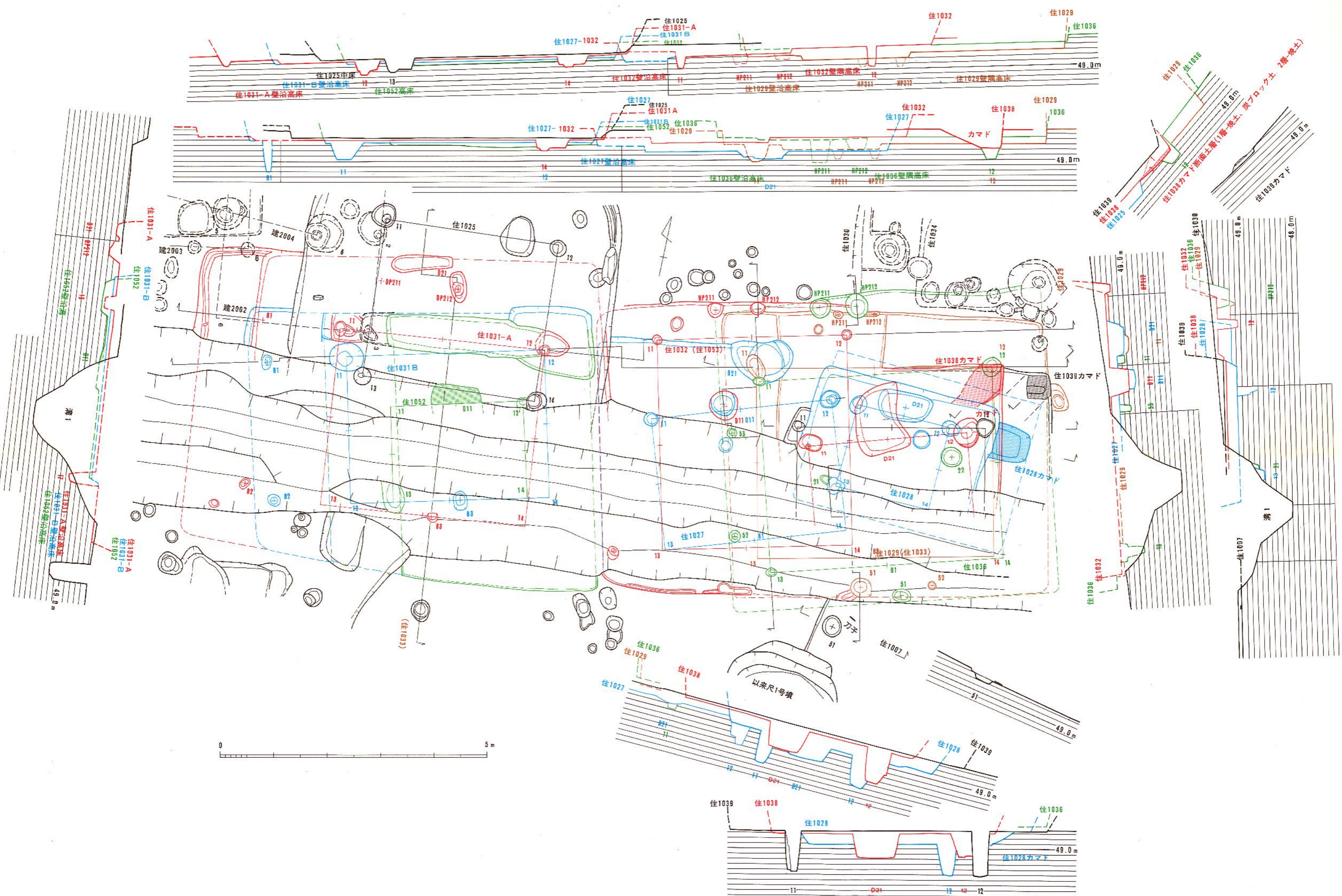
付図 3 A 建2011号群・住1046号群 (2008~2011号掘立柱建物跡・1026号A・B・1030・1034・1035・1042・1044・1046・1047号竪穴住居跡) 実測図① (1/60)



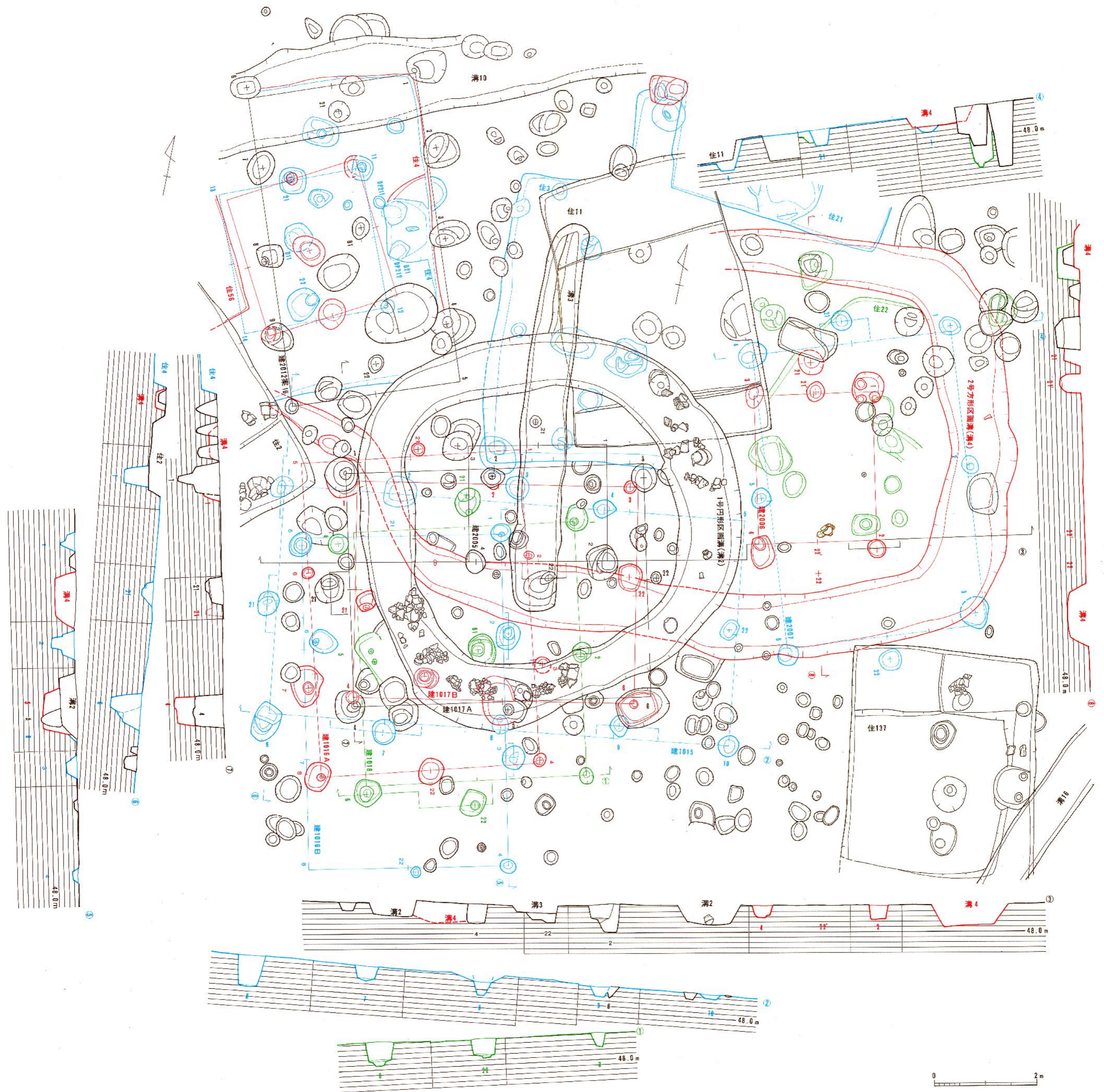
付图 3 B 建2011号群·住1046号群 (2008~2011号掘立柱建物・1026号A・B・1030・1034・1035・1042・1044・1046・1047号竖穴住居跡) 実測図② (1/60)



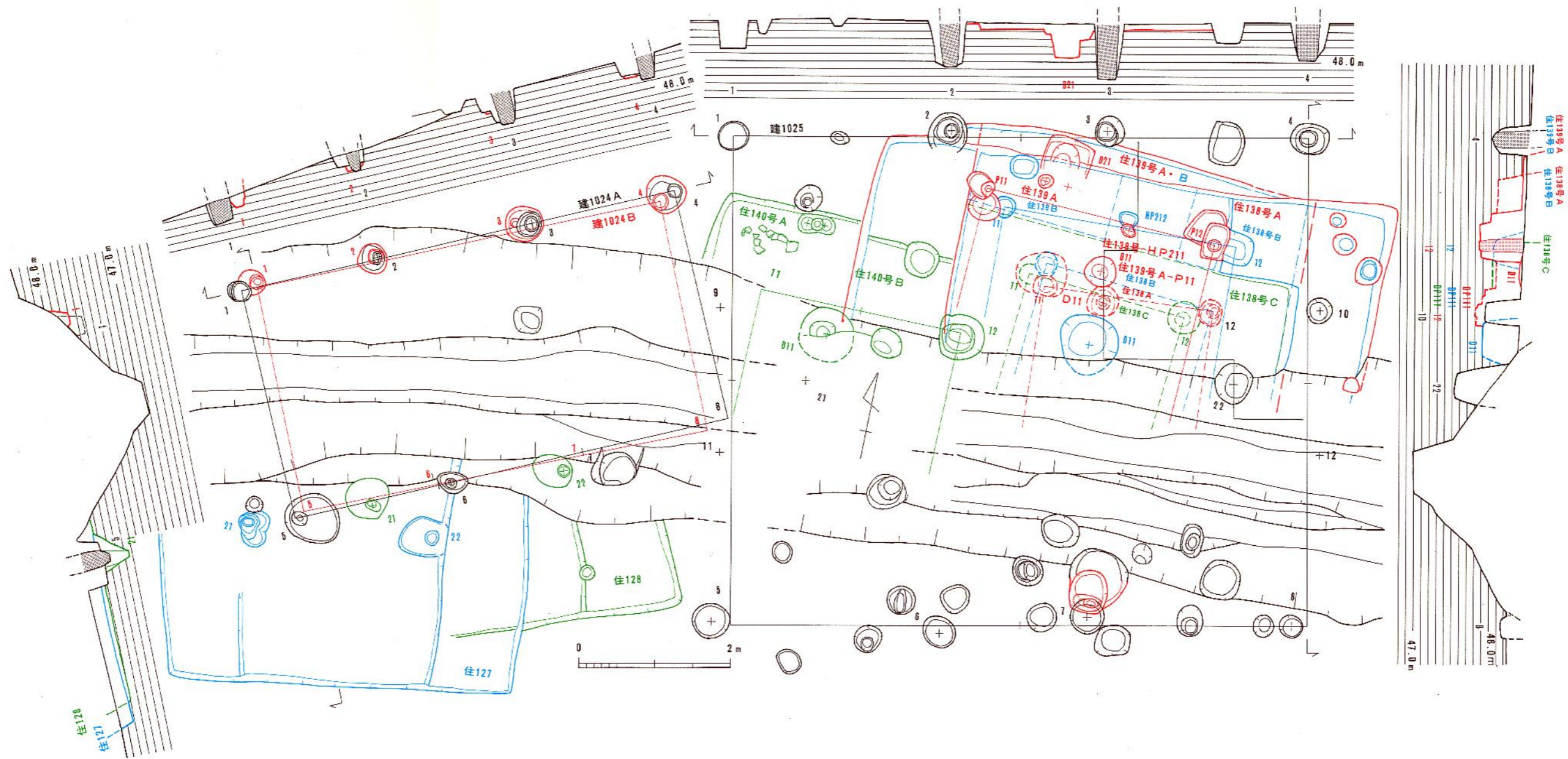
付图 3 C 建2011号群·住1046号群 (2008~2011号掘立柱建物跡・1026号A・B・1030・1034・1035・1042・1044・1046号竪穴住居跡) 実測図③ (1/60)



付図4 住1029・1031号群 (1007・1027~1029・1031号A・B・1032・1033・1036・1038・1039・1052号整穴住居跡) 実測図 (1/60)



付图5 建2005号群·137号竖穴住居迹(1015·1016号A·B·1017号A·B·1018·2005~2007·2012号掘立柱建物迹、2~4·11·21·137号竖穴住居迹·2~4号沟)实测图(1/60)



付图6 建1025号群·住139号群(1024·1025号掘立柱建筑物迹、127·128·138~140号竖穴住居迹)实测图(1/60)